

بسم الله الرحمن الرحيم

Ministry of Higher Education
& Scientific Research

University of AL-Qadisiya
College of Arts
AL-Qadisiya Journal for
Humanitarian Sciences



وزارة التعليم العالي والبحث العلمي

جامعة القادسية

كلية الآداب

مجلة القادسية للعلوم الإنسانية
سكرتارية المجلة

العدد: ١٧٩
التاريخ: ٢٠٢٨/٩/١٨

الى / أ.د. صلاح ياركة ملك المحترم & الباحثة: ابتهاج عبد علي رحمان المحترمة
كلية الآداب / جامعة القادسية

((قبول نشر))

تحية طيبة ..

يسرنا إعلامكم إن هيئة تحرير مجلة القادسية للعلوم الإنسانية

قد درست نتائج التقييم العلمي لبحثكم المعنون:

النتائج الفكرية الجغرافية لأبحاث الجغرافيين العراقيين في حقل الجغرافية السياسية

(دراسة في الفكر الجغرافي المعاصر)

وفي ضوء ذلك قررت قبول نشره ، وسيشهر في الأعداد القادمة التي ستصدر لاحقا
شاكرايين تعاونكم متمنياً من لكم التوفيق
مع فائق الاحترام

أ.م.د. هند أحمد كريم

رئيس تحرير مجلة القادسية للعلوم الإنسانية

٢٠٢٨ / ٩ / ١٨

نسخه منه إلى

- سكرتارية المجلة / الصادر



وزارة التعليم العالي والبحث العلمي

جامعة القادسية

كلية الآداب / قسم الجغرافية

النتاج الفكري الجغرافي لأبحاث الجغرافيين العراقيين في حقل الجغرافية السياسية (دراسة في الفكر الجغرافي المعاصر)

تقدم به

أ. د. صلاح ياركة ملك الخميسي

الباحثة ابتهال عبد علي فرحان

٢٠١٨ م

١٤٣٩ هـ

المستخلص :

تتطلق الدراسة النقدية والفكرية للنتاج الفكري الجغرافي العراقي من المستوى العلمي لتلك الدراسات البحثية التي لا تظهر بشكلها اللائق ورونقها المبدع واصالتها القديمة - الحديثة والمعاصرة وحتى المستقبلية من دون ان تجمع ويلقى الضوء على مضامينها ومناهجها وأهدافها وتحلل تحليلاً علمياً يصل بها الى اضافات حقيقية لتطور الفكر الجغرافي العراقي ومن ثم تحدد اتجاهاتها ومساراتها ما توجيه الى المستقبل من افكار بحثية مواكبة ومعاصرة لما تدعو اليه الجغرافية المعاصرة لتغدو بنتائجها ليست تقليدية بل علمية ابداعية تبحث عن الاصاله الفكرية وتسمو لان تكون بحوثاً ذات نفع اجتماعي واقتصادي محلي واقليمي، ومن هذا المنطلق جاء البحث لدراسة النتاج الفكري الجغرافي لأبحاث الجغرافيين العراقيين في حقل الجغرافية السياسية. إذ توصل البحث الى استنتاجات متعددة اهمها التنوع في الاتجاهات التي تخص الدراسة في حقل الجغرافية السياسية حيث وجدت خمسة اتجاهات واضحة المعالم من الممكن تمييزها وقد حصل الاتجاه الأول في دراسة الجغرافية السياسية العامة على النسبة الأعلى والبالغة (٥٥%) بينما حاز الاتجاه نحو دراسة جغرافية الحدود بالمرتبة الخامسة والأخيرة بنسبة قليلة من الابحاث المنشورة والبالغة (٣%). وقد بين البحث ان هذا التغير في الاتجاه والكم تبين خلال المدة الزمنية (١٩٥٠-٢٠١٥) وهنا تتحقق فرضية البحث الأولى، اما الاستنتاج الثاني اوجد البحث ان هناك علاقة طردية بين عدد المتخصصين في حقل الجغرافية السياسية وبين ما ينشر من ابحاث جغرافية بهذا التخصص، بمعنى كلما زاد عدد المختصين ازدادت عملية النشر بذلك التخصص، وهذا يؤكد فرضية البحث الثانية حول وجود علاقة بين التخصص الجغرافي وكم ونوع النتاج الفكري الجغرافي المنشور في المجالات العلمية الاكاديمية والمتخصصة العراقية بهذا التخصص الجغرافي البشري.

Geographical intellectual Production to Researchers the Iraqis geographers in the field of Political Geography (A study in modern and contemporary geographical thought)

Prof.Dr Salah Yarga Melek Al- Khamisi

Ebthal Abad Ali Frhan Al- Hmedauy

Abstract:

The study begins cash and intellectual Geographical intellectual production Iraq of the scientific value of these research studies which does not appear in its proper form and creative brilliance and authenticity of the old - modern and contemporary and even future without gathering and sheds light on the contents and methods and objectives and scientific analysis reaches to the real additions to the development of Iraq geographical thought and thus determine the direction and paths of what they suggest to the future of the ideas of research up to dale and contemporary to what they call contemporary geography to become the results are not traditional, but a creative science looking for intellectual originality because the research of benefit of social and economic local and regional, from this point on come to find the study of output intellectual geographical research coordinates of Iraqis in the field Political Geography, As it reached find the

conclusions of multiple the most important diversity in the trends for this field is geographical where found five directions and clear it possible to distinguish them, The first trend in the study of Political Geography was the highest of (55%) while the trend towards geography of the border ranked fifth and last with a small percentage of (3%) of the geographical research published in the field of Political Geography, The research showed that this change in direction and quantity variation during the period (1950-2015) and here is the realization of the hypothesis of the first research, The second conclusion was the research is found a positive relationship between the number of specialists in the field of Political Geography and the publication of geographical research in this specialty in another meaning the granter the number of specialists, the granter the publishing process for that specialization, and this is confirms the second research hypothesis about a relationship between geographical specialization and the amount of published geographical output in scientific journals academic and specialized Iraqi with this human geographical specialization.

المقدمة:

يتضح النتاج الفكري الجغرافي من خلال دراسة الابحاث المنشورة في المجالات العلمية الاكاديمية والمتخصصة العراقية في حقل الجغرافية السياسية إذ يذهب الباحث في تلك الابحاث بعيداً بأفكاره ليصل الى تخصصات دقيقة في العلم قد يكون من الصعب الخوض في غمارها عن طريق رسالة ماجستير او اطروحة دكتوراه من جهة او عن طريق الحداثة والمعاصرة التي تجدها في الابحاث من جهة أخرى لأنها دائماً ما تأخذ مشكلة بكل ابعادها وتضع لها الحلول السريعة بمعنى آخر المواكبة لمتغيرات المجتمع تتطلب بحثاً مركزاً ذات حلول سريعة، وهذا ما ينطبق على الابحاث في حقل الجغرافية السياسية التي تحاول مواكبة التغير والتنوع في الاحداث السياسية ودراسة التوقعات المستقبلية لها.

أ. **هدف البحث:** يهدف البحث الى معرفة واقع كم الأبحاث الجغرافية العراقية المنشورة في المجالات العلمية الاكاديمية والمتخصصة العراقية في حقل الجغرافية السياسية ونوعها واتجاهاتها الموضوعية وخلال مدة البحث (١٩٥٠-٢٠١٥) التي قسمت الى ثلاثة مراحل زمنية لتوضيح مدى التطور في الأطر والمفاهيم النظرية والتطبيقية التي مرت بها الدراسات الجغرافية في العراق ليتسنى لنا تحديد ملامح اتجاهات الفكر الجغرافي المعاصر في حقل جغرافية السياسة.

ب. **مشكلة البحث:** تتمثل بالتساؤل الآتي (ما هو واقع كم الابحاث الجغرافية المنشورة في المجالات العلمية الاكاديمية والمتخصصة العراقية التي تصدر بشكل دوري من المؤسسات الجامعية ومن مقر الجمعية الجغرافية العراقية ومجلة المجمع العلمي العراقي التي اتجهت نحو دراسة موضوعات حقل الجغرافية السياسية لتظهر اتجاهات أكثر تخصص؟ وما مدى تأثير التطور الكمي والنوعي في تلك الأبحاث على تطور الجغرافية المعاصرة في العراق ولاسيما على الأطر والمفاهيم النظرية والتطبيقية ومناهج البحث الجغرافي واساليبه وطرائقه؟).

ت. **فرضية البحث:** تتمثل بالإجابة الأولية عن تساؤل مشكلة البحث وهي ظهور اتجاهات في حقل الجغرافية السياسية اخذت النصيب الأكبر من اهتمام الجغرافيين العراقيين ، بينما اتجاهات أخرى لم تحظ بهذه الأهمية، لوجود علاقة مباشرة بين التخصص الدقيق للجغرافيين العراقيين وبين اتجاهات الأبحاث

المنشورة سواء الحديثة ام المعاصرة، مع وجود تأثير ملحوظ لتلك العلاقة على تطور الأطر والمفاهيم النظرية والتطبيقية للدراسات الجغرافية، من جهة ، وتطور مناهج البحث واسالييه المستعملة في المعالجة العلمية لمحتوى ومضامين تلك الأبحاث الجغرافية المنشورة من جهة أخرى.

ث. **منهج البحث وطريقته:** للوصول الى مبتغى البحث استعمل منهج تحليل المضمون في تحليل مضامين البحوث الجغرافية المنشورة في المجالات العلمية والاكاديمية والمتخصصة العراقية في حقل الجغرافية السياسية لغرض ايضاح أهم اتجاهاتها البحثية وتحديد تغيرها الكمي والنوعي وتأثير ذلك في تطور الفكر الجغرافي العراقي المعاصر، وقد استعان البحث بالمنهج التاريخي للمساندة في تحديد المسارات العلمية لتلك البحوث بحسب المراحل الزمنية التي قسمت مدة الدراسة لتوضيح ملامح تغير تلك الابحاث، ومن ثم جاء دور المنهج الموضوعي في ترتيب اتجاهات الجغرافية السياسية واقسامها الدقيقة بحسب التصنيف الموضوعي لعلم الجغرافية وحقله. اما طريقة الدراسة لجمع خيوطها غير المرئية وشدها بمسار واحد لتحقيق الهدف المرجو منها فقد كانت الطريقة الاستقرائية التي انتقلت بالبحث من الخاص الى العام لاستدلال منطقي يسير من الأمثلة الجزئية الى نتيجة عامة، بمعنى آخر من مضامين البحوث في حقل الجغرافية السياسية الى تكوين نظرة عامة حول واقع الحال لتلك البحوث واتجاهاتها وتأثيرها على الجغرافية العراقية الحديثة والمعاصرة.

ج. **حدود البحث:** تمثلت الحدود المكانية للبحث في مسح لمعظم الابحاث الجغرافية المنشورة في الدوريات والمجلات العلمية الاكاديمية والمتخصصة في العراق كتبت في حقل الجغرافية السياسية وجردها. أي على مستوى الجامعات العراقية وما تصدر من مجلات اكااديمية ينشر بها الجغرافيون العراقيون ابحاثهم ، ومجلة المجمع العلمي العراقي فضلاً على المجالات المتخصصة بالبحوث الجغرافية وهي تتمثل بمجلة الجمعية الجغرافية العراقية التي تصدر عن مقر الجمعية في جامعة بغداد ومجلة البحوث الجغرافية التي تصدر عن كلية التربية للبنات في جامعة الكوفة. بينما تمثلت الحدود الزمانية للبحث بالمدة الزمنية (١٩٥٠-٢٠١٥) والسبب الرئيس يعود الى بدايات ظهور الفكر الجغرافي العراقي في هذه المدة من خلال ارساء قواعد فتح اقسام الجغرافية في الجامعات العراقية ، وقد قسمت هذه المدة الى ثلاثة مراحل زمنية بغية معرفة النتائج الفكرية الجغرافية في حقل الجغرافية السياسية عن كذب وبدقة وإدراك التباينات في الكم والنوع والاتجاه لتلك الابحاث المدروسة مما يعطي فكرة عن الاتجاهات الموضوعية التي تطرق لها الجغرافيون العراقيون في هذا التخصص الجغرافي البشري. ولغرض توضيح النتائج الفكرية الجغرافية لأبحاث الجغرافيين العراقيين في حقل الجغرافية السياسية قسمت موضوعات البحث الى الآتي:

١. ماهية حقل الجغرافية السياسية وأهم موضوعاته :

تعد الجغرافية السياسية (Political Geography) أحد حقول الجغرافية البشرية المهمة لما تعالجه من موضوعات ذات صلة بالإنسان من جهة والأرض من جهة أخرى، والتي تتسم بكونها من أكثر التخصصات الجغرافية التي تعالج المشكلات القائمة في الخريطة السياسية ضمن المستويات المختلفة

المحلية والدولية والعالمية ، إذ تهتم بدراسة كل دولة من دول العالم كوحدة قائمة بحد ذاتها ، لها كيانها السياسي والاقتصادي والاجتماعي الخاص بها ، ولها علاقاتها الخارجية تسعى من خلالها الى المساهمة في حفظ الأمن والسلام العالمي ، ويرى الجغرافي الامريكي هارتسهورن ان الجغرافية السياسية عبارة عن اختلاف الظواهر السياسية في مكان ما على سطح الأرض عنه في مكان اخر، وذكر أن هذا الاختلاف ناتج عن اختلاف الظواهر الجغرافية ومدى استطاعة الإنسان تحقيق تقدم اقتصادي وسياسي في منطقة وجوده.^(١) وخلاصة ما يتفق عليه المتخصصون في الجغرافية السياسية ان موضوعات هذا الحقل الجغرافي الأساسية هي:^(٢)

١. دراسة علاقة المكان داخل الدولة : ويشمل دراسة اقليم القلب والاطراف وعلاقة المدن الرئيسة ببعضها وبأقاليمها والتنظيم الاقليمي الداخلي اي المحافظات وحدودها وتحديد مراكز الثقل السياسية في الدولة ودراسة التركيب السكاني والسكن والاقتصادي والمواصلات ثم دراسة العلاقة بين الدولة والاقليات.
٢. دراسة علاقات المكان بين الدول: وتشمل دراسة الحدود السياسية الأرضية والمائية والجوية وتحديد نوعها ان كانت طبيعية ام بشرية ، ومن ثم دراسة مشكلات الحدود والعلاقات الدولية.
٣. دراسة انماط الدول: وتتمثل بدراسة انماط الدول من حيث المساحة والموقع ومن ثم دراسة التكتلات الدولية متمثلة بالأحلاف الكبرى والتجمعات الاقتصادية للإمبراطوريات القديمة والتجمعات الاقتصادية السياسية الاوربية.

تطور عن الاهتمام بالدراسات الجغرافية السياسية ظهور الجيوبولوتيكا فجوهرها هو تحليل العلاقات السياسية الدولية على ضوء الأوضاع والتركيب الجغرافي، ولهذا فإن الآراء الجيوبوليتكية ينبغي ان تختلف مع اختلاف الأوضاع الجغرافية التي تتغير بتغير تكنولوجيا الإنسان وما ينطوي عليه ذلك من مفاهيم وقوى جديدة لذات الأرض، إذ يقوم التحليل الجيوبولتيكي على موضوعين اساسيين الأول وصف الوضع الجغرافي وحقائقه كما تبدو بالارتباط بالقوى السياسية المختلفة، والثاني وضع ورسم الإطار المكاني الذي يحتوي على القوى السياسية.^(٣) نستنتج من ذلك ان الجيوبوليتكا هي فرع من فروع الجغرافية السياسية ولكن زيادة اهتمام الجغرافيين السياسيين بدراسة القوة السياسية جعل من الصعب الفصل بين الجغرافيا السياسية وهذا الفرع الجديد الجيوبوليتيك،^(٤) اما أهم مناهج الجغرافية السياسية تتمثل بالمنهج التحليلي لعناصر القوة والمنهج التاريخي والمنهج المورفولوجي والمنهج الوظيفي.^(٥) وبالرغم من ان المناهج الأربعة تختلف اختلافاً كبيراً فيما بينها الا انه تلتقي في عنصر المكان ولا شك ان المكان يؤدي دوراً هاماً او حاسماً في كثير من الظواهر الجغرافية والسياسية ورغم ان المكان في حقيقته عنصر ثابت الا انه متحرك ومتغير بصفة مستمرة في ارتباطاته بالإنسان لأن الإنسان في جوهره عنصر متحرك لهذا يجب ان نكيف المكان بعلاقاته وبذلك فإن علاقات المكان هي أهم ما يجب ان يدور حوله البحث في العلوم الجغرافية عامة والسياسية بصفة خاصة لأنها تعبر عن المكان المتحرك والمتغير ابدأ.^(٦)

وصلت اعداد الابحاث المنشورة في المجالات العلمية الاكاديمية والمتخصصة في حقل الجغرافية السياسية الى (٤١٦ بحثاً) لتشكل نسبة مقدارها (١٨%) من نسب الابحاث المنشورة في فرع الجغرافية

البشرية والبالغة (٢٢٨٠ بحثاً) كما يتضح من الجدول (١) والشكل (١) اما توزيع الأبحاث المنشورة في حقل الجغرافية السياسية وعلى صعيد المراحل الزمنية فيتضح من الجدول (١) والشكل (٢) ان المرحلة الأولى (١٩٥٠-١٩٦٩) شهدت نشر ثلاثة بحوث كانت من نصيب عقد الستينيات، بينما في المرحلة الثانية (١٩٧٠-١٩٨٩) نشر (٣٦ بحثاً) كان نصيب عقد السبعينيات بحثين اما عقد الثمانينيات فبلغ عدد الابحاث المنشورة فيه (٣٤ بحثاً)، بينما شهدت المرحلة الثالثة (١٩٩٠-٢٠١٥) تزايد عدد الابحاث المنشورة بشكل ملحوظ إذ وصلت الى (٣٧٧ بحثاً) كان نصيب عقد التسعينيات منها (٤٣ بحثاً) ، بينما وصل عدد الابحاث في المدة الالفية (٢٠٠٠ - ٢٠١٥) الى (٣٣٤ بحثاً).

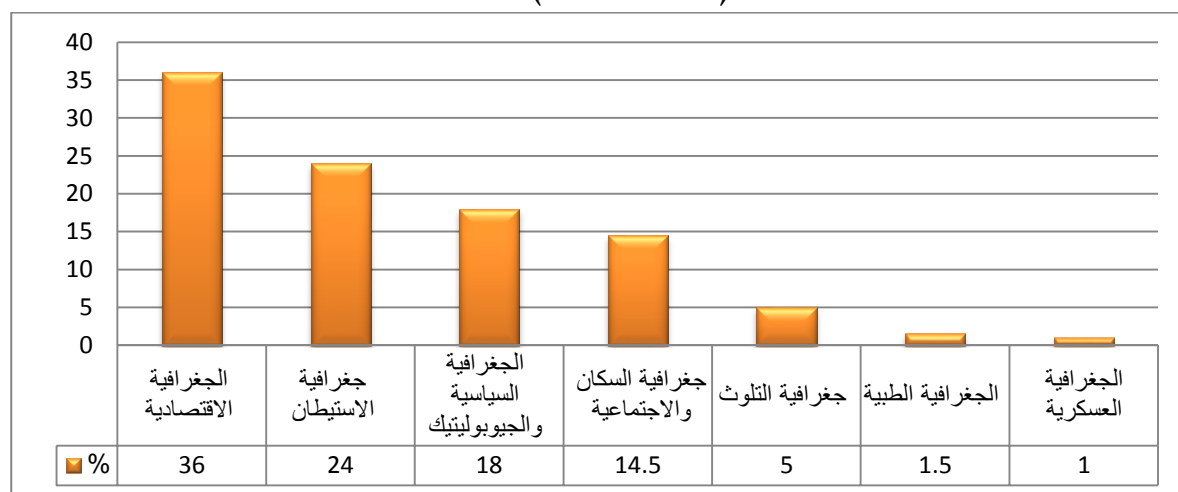
جدول (١)

اتجاهات أبحاث الجغرافيين العراقيين بحسب حقول الجغرافية البشرية للمدة (١٩٥٠-٢٠١٥)

المجموع	المرحلة الثالثة (١٩٩٠-٢٠١٥)		المرحلة الثانية (١٩٧٠-١٩٨٩)		المرحلة الأولى (١٩٥٠-١٩٦٩)		المراحل العقود	الحقل الجغرافي البشري
	العدد	النسبة (%)	العدد	النسبة (%)	العدد	النسبة (%)		
٣٦	٨٢٣	٦.٥	٧٣	٧٨	٤٥	٢٢	-	الجغرافية الاقتصادية
٢٤	٥٤٢	٤٢١	٥٩	٣٩	١٥	٨	-	جغرافية الاستيطان
١٨	٤١٦	٣٣٤	٤٣	٣٤	٢	٣	-	الجغرافية السياسية والجيوبولتيك
١٤.٥	٣٣٥	٢٥٥	٢١	٣٠	١٨	١٠	١	جغرافية السكان والجغرافية الاجتماعية
٥	١١٣	١.٣	٤	٣	٣	-	-	جغرافية التلوث
١.٥	٣٦	٣٣	٢	١	-	-	-	الجغرافية الطبية
١	١٥	٨	١	٦	-	-	-	الجغرافية العسكرية
%١٠٠	٢٢٨٠	١٧٥٩	٢٠٣	١٩١	٨٣	٤٣	١	المجموع

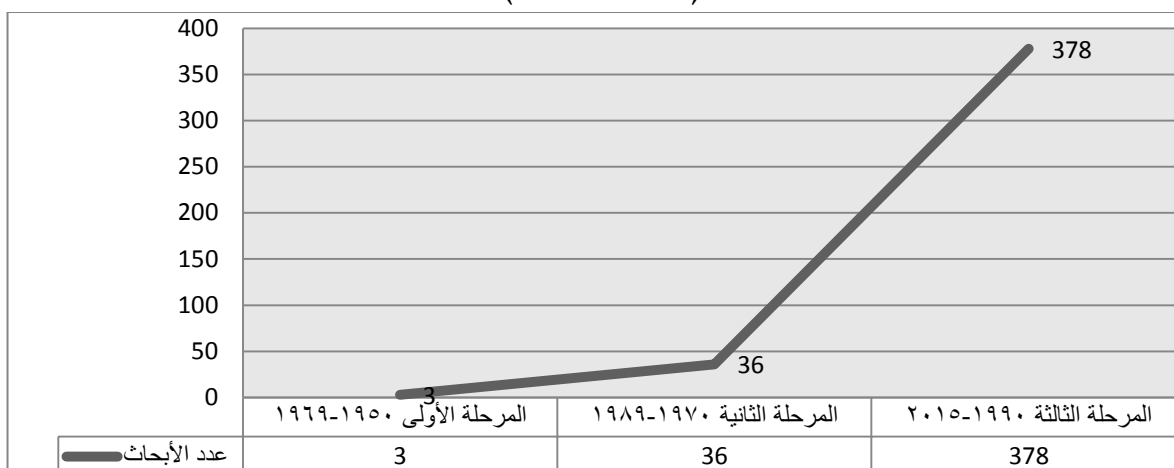
المصدر : بالاعتماد على جرد الابحاث المنشورة في المجالات العلمية الاكاديمية والمتخصصة العراقية للمدة الزمنية (١٩٥٠-٢٠١٥) .

شكل (١) نسب اتجاهات أبحاث الجغرافيين العراقيين بحسب حقول الجغرافية البشرية للمدة (١٩٥٠-٢٠١٥)



المصدر : بالاعتماد على بيانات جدول (١).

شكل (٢) الأبحاث الجغرافية المنشورة في حقل الجغرافية السياسية بحسب المراحل الزمنية خلال
المدة (١٩٥٠-٢٠١٥)



المصدر : بالاعتماد على بيانات الجدول (١)

جاءت الابحاث الجغرافية المنشورة في حقل الجغرافية السياسية بالمرتبة الثالثة على تلك البحوث المنشورة في المجالات العلمية الاكاديمية العراقية والمتخصصة في فرع الجغرافية البشرية ، وهي نسبة لا بأس بها تدل على ان النتاج الفكري بهذا الحقل الجغرافي تدرج تصاعدياً خلال المراحل الزمنية لأسباب متعددة تتمثل بالآتي :

١. الجغرافية السياسية من الاختصاصات الاولى التي نالت اهتمام الجغرافيين العراقيين لأنه يعد الحقل البشري الاقدم في الظهور إذ تأثر الجغرافيون العراقيون من الرعيل الاول بالمدارس التي تخرجوا منها وكان لهذا التأثير نصيباً على تخصص الجغرافية السياسية.

٢. ان مساس الجغرافية السياسية بالواقع العراقي كبير فالخوف من النظام السياسي السابق في العراق قد جمد افكار الجغرافيين للخوض في بعض موضوعات الجغرافية السياسية او حدها او فرض افكاراً سياسية قد تعارض بعض النظريات السياسية او قد تسيرها بمسار اخر لذا كانت البحوث المنشورة في المرحلة الاولى قليلة ومحتواها محدود بالأفكار القومية العربية او تفسير علاقات الجوار الجغرافي.

٣. ان الزيادة في الابحاث الجغرافية في المرحلة الثالثة (١٩٩٠-٢٠١٥) بشكل ملحوظ وكما يتضح من الجدول (٢) هو دليل على التحرر الفكري الذي بدأ يسود تفاصيل الوضع السياسي في العراق من جهة وزيادة التخصص في الجغرافية السياسية حتى وصل في المرحلة هذه الى (٧٠ جغرافياً) بينما كان عددهم في المرحلة الثانية (١٩٧٠-١٩٨٩) بلغ (٢٥ جغرافياً) وفي المرحلة الأولى (١٩٥٠-١٩٦٩) بلغ عددهم (٤ جغرافيون) ليصبح العدد الكلي للمختصين بهذا الحقل (٩٩ جغرافياً) ، ونلاحظ ان التأثير واضح في الرغبة بالبحث الجغرافي السياسي تنامت خلال المراحل الزمنية الثانية والثالثة ويعود ذلك الى اسباب اهمها سعة مجال الجغرافية السياسية وموضوعاتها وظهور فروع جغرافية تخصصية حديثة ومعاصرة مثل الجيوبولتيك وجغرافية الانتخابات والايكولوجيا السياسية فتحت ابواب واسعة للبحث والتنظير الجغرافي، معظم ما تهتم بدراسته الجغرافية السياسية هي تحليل الافكار والتنظير في القضايا السياسية وان المجال التطبيقي فيها قد ظهر في الآونة الاخيرة وعندما بدأت تنتشعب بعض الفروع

التطبيقية منها مثل جغرافية الانتخابات او الايكولوجيا السياسية التي تهتم بشؤون البيئة وصيانة الموارد الطبيعية وهذا ما جعل البحث فيها لا يستدعي قياسات او تحاليل او استعمال اسلوب كمي او احصائي بشكل كبير .

جدول (٢) اسماء المتخصصين الجغرافيين العراقيين (*) في حقل جغرافية السياسة على مستوى الجامعات العراقية للمدة (١٩٥٠-٢٠١٥)

المرحلة الأولى (١٩٥٠-١٩٦٩)				
ت	اسم المتخصص	الكلية	الجامعة	الشهادة
١	عبد الوهاب الدباغ	التربية ابن رشد	بغداد	ماجستير
٢	عبد المنعم عبد الوهاب	التربية ابن رشد	بغداد	دكتوراه
٣	نافع ناصر القصاب	التربية ابن رشد	بغداد	دكتوراه
٤	غزال عباس حسين	آداب	بغداد	دكتوراه
المرحلة الثانية (١٩٧٠-١٩٨٩)				
ت	اسم المتخصص	الكلية	الجامعة	الشهادة
٥	عباس عالي داود الحديثي	تربية ابن رشد	بغداد	دكتوراه
٦	محمد عبد المجيد اليافي	تربية ابن رشد	بغداد	دكتوراه
٧	غالب ناصر السعدون	تربية ابن رشد	بغداد	دكتوراه
٨	صبري فارس الهيتي	الآداب	بغداد	دكتوراه
٩	صباح محمود محمد	الآداب	بغداد	دكتوراه
١٠	سعدى محمد صالح السعدي	الآداب	بغداد	دكتوراه
١١	بهاء بدري حسين	الآداب	بغداد	دكتوراه
١٢	احمد حبيب رسول	الآداب	بغداد	دكتوراه
١٣	فؤاد حمه خورشيد	الآداب	بغداد	دكتوراه
١٤	فاضل عبد القادر الشبخلي	الآداب	بغداد	دكتوراه
١٥	خالدة رشيد السعدون	التربية للبنات	بغداد	دكتوراه
١٦	محمد احمد عبد العزيز السويدي	التربية للبنات	بغداد	دكتوراه
١٧	عبد الجليل عبد الواحد عمران	التربية	المستنصرية	دكتوراه
١٨	نصيف جاسم علي المطلبي	التربية	المستنصرية	دكتوراه
١٩	احمد فارس القيسي	التربية الأساسية	المستنصرية	دكتوراه
٢٠	عبد الكريم مسلم الشواروه	التربية الأساسية	المستنصرية	دكتوراه
٢١	سالم محمد بدوي الكبيسي	التربية الأساسية	المستنصرية	دكتوراه
٢٢	دهام حسين محمد المعاضيدي	التربية الأساسية	المستنصرية	دكتوراه
٢٣	صبيح يوسف طاهر	التربية	الموصل	دكتوراه
٢٤	أزاد محمد امين النقشبندى	الآداب	البصرة	دكتوراه
٢٥	سعود عبد العزيز شعبان	التربية للعلوم الانسانية	البصرة	دكتوراه
٢٦	خضير سطم مكحول المعاضيدي	التربية للعلوم الانسانية	الانبار	دكتوراه
٢٧	علية حسين علي الساعدي	التربية	كربلاء	دكتوراه
٢٨	سعدون شلال طاهر	التربية للبنات	الكوفة	دكتوراه
٢٩	عراك تركي حمادي	الآداب	الانبار	دكتوراه
المرحلة الثالثة (١٩٩٠-٢٠١٥)				
ت	اسم المتخصص	الكلية	الجامعة	الشهادة
٣٠	اعباد عبد الرضا عبدال	التربية ابن رشد	بغداد	دكتوراه
٣١	انعام سالم وتوت	التربية ابن رشد	بغداد	دكتوراه
٣٢	إيثار انور محمد	التربية ابن رشد	بغداد	دكتوراه
٣٣	بشار محمد عويد	الآداب	بغداد	دكتوراه
٣٤	وسام احمد رشيد	الآداب	بغداد	دكتوراه
٣٥	حيدر حسين عبد الستار	الآداب	بغداد	دكتوراه
٣٦	عطا الله سليمان	التربية للبنات	بغداد	دكتوراه
٣٧	مهيمن عبد الحلیم طه	التربية للبنات	بغداد	دكتوراه
٣٨	فيان احمد محمد	التربية للبنات	بغداد	دكتوراه
٣٩	محمد احمد حسن	التربية	المستنصرية	دكتوراه
٤٠	محمد محي الهيمص	التربية	المستنصرية	دكتوراه
٤١	صبرية احمد لافي	التربية	المستنصرية	دكتوراه

دكتوراه	المستنصرية	التربية	لمياء احمد محسن	٤٢
دكتوراه	المستنصرية	التربية	نجلة عجيل محمد	٤٣
دكتوراه	المستنصرية	التربية	مثنى مشعان خلف	٤٤
دكتوراه	المستنصرية	التربية	احلام احمد عيسى	٤٥
دكتوراه	المستنصرية	التربية الأساسية	شيماء محمد جواد	٤٦
دكتوراه	المستنصرية	التربية الأساسية	عبد الزهرة شلش	٤٧
دكتوراه	المستنصرية	التربية الأساسية	ماهر اسماعيل	٤٨
دكتوراه	الموصل	التربية	احمد حامد علي	٤٩
دكتوراه	الموصل	التربية	يونس عبد الله الطائي	٥٠
دكتوراه	البصرة	الآداب	باسم نايف داود	٥١
دكتوراه	البصرة	الآداب	عبد الرحمن علي عبد الرحمن	٥٢
دكتوراه	البصرة	التربية للبنات	محمد زيادي مؤنس	٥٣
دكتوراه	البصرة	مركز دراسات البصرة	فهد مزبان الجوراني	٥٤
دكتوراه	البصرة	التربية للعلوم الإنسانية	ظاهر عبد الزهرة خضير	٥٥
دكتوراه	الانبار	التربية للبنات	فارس مظلوم مكي	٥٦
دكتوراه	الانبار	التربية للبنات	وداد حماد مخلف	٥٧
دكتوراه	الانبار	التربية للعلوم الإنسانية	كريم جيجان حويش العلواني	٥٨
دكتوراه	الانبار	التربية للعلوم الإنسانية	عمر كامل حسن الدراجي	٥٩
دكتوراه	الانبار	الآداب	احمد داود حميد	٦٠
دكتوراه	القادسية	الآداب	رضا عبد الجبار الشمري	٦١
دكتوراه	القادسية	الآداب	اياذ عايد والي	٦٢
دكتوراه	الكوفة	التربية للبنات	ظلال جواد كاظم	٦٣
دكتوراه	الكوفة	الآداب	مجيد حميد شهاب البديري	٦٤
دكتوراه	الكوفة	الآداب	تغريد معين المشهدي	٦٥
دكتوراه	صلاح الدين	الآداب	سليمان عبد الله اسماعيل	٦٦
دكتوراه	ديالى	التربية للعلوم الإنسانية	عبد الأمير عباس الحبالى	٦٧
دكتوراه	ديالى	التربية للعلوم الإنسانية	جواد صندل جازع	٦٨
دكتوراه	ديالى	التربية للعلوم الإنسانية	فiras عبد الجبار عبد الله	٦٩
دكتوراه	ديالى	التربية للعلوم الإنسانية	رشيد سعدون محمد	٧٠
دكتوراه	السليمانية	العلوم الإنسانية	جزا توفيق طالب	٧١
دكتوراه	السليمانية	العلوم الإنسانية	فيروز حسن	٧٢
دكتوراه	السليمانية	العلوم الإنسانية	جاسم محمد علي	٧٣
دكتوراه	كوي	الآداب	سفين جلال فتح الله	٧٤
دكتوراه	كوي	الآداب	زينة كمال	٧٥
دكتوراه	كوي	الآداب	يدكار عبد الله	٧٦
دكتوراه	تكريت	التربية	خطاب سعد مجيد حلو	٧٧
دكتوراه	تكريت	التربية	نصيف جاسم اسود الاحبابي	٧٨
دكتوراه	واسط	التربية	حميد ياس عبد الحسين الياصري	٧٩
دكتوراه	واسط	التربية	اسراء كاظم جاسم الحسيني	٨٠
دكتوراه	واسط	التربية	عباس فاضل عبيد القره غولي	٨١
دكتوراه	واسط	التربية	استبرق كاظم شبوط المسعودي	٨٢
دكتوراه	المنثى	التربية	عدنان كاظم جبار	٨٣
دكتوراه	المنثى	التربية	لطيف كامل كليوي	٨٤
ماجستير	المنثى	التربية	عدنان عودة فليح	٨٥
دكتوراه	المنثى	التربية	عبد المنعم هادي علي	٨٦
دكتوراه	ذي قار	الآداب	مهدي فليح ناصر	٨٧
دكتوراه	ذي قار	الآداب	عبد العالي حبيب حسين	٨٨
دكتوراه	ذي قار	التربية	عمار شكير	٨٩
دكتوراه	ميسان	التربية	هاشم كاظم صبيخي	٩٠
دكتوراه	كربلاء	التربية	دياري صالح مجيد	٩١
دكتوراه	كربلاء	التربية	فاضل حسين كطافة	٩٢
دكتوراه	كربلاء	التربية	عبد العباس فضيخ المنكوشي	٩٣
دكتوراه	كربلاء	التربية	سمير فليح حسن الميالي	٩٤
دكتوراه	بابل	التربية للعلوم الإنسانية	زيد علي حسين	٩٥
دكتوراه	بابل	التربية للعلوم الإنسانية	رفل حسين نجم	٩٦
دكتوراه	بابل	التربية الأساسية	تغريد رامز هاشم	٩٧

دكتوراه	بابل	التربية الأساسية	سماح ابراهيم	٩٨
دكتوراه	بابل	التربية الأساسية	سعد عبد الرزاق محسن	٩٩

المصدر: بالاعتماد على (١) هدى عباس قنبر السعدي ، النتاج الفكري الجغرافي في الجامعات العراقية : دراسة بيبليومترية ، رسالة ماجستير ، كلية الآداب ، الجامعة المستنصرية ، ١٩٩٥. (٢) افراح فيصل هاشم ، اتجاهات دراسات الجغرافية الطبيعية في العراق ، رسالة ماجستير ، كلية التربية للبنات ، جامعة بغداد ، ٢٠١١. (٣) قوائم أسماء التدريسيين من اقسام الجغرافية في الجامعات العراقية ، بيانات غير منشورة لعام ٢٠١٥ .

(*) ان بعض المختصين من الجغرافيين وضعت اسمائهم بحسب المراحل الزمنية في الجامعات التي ينتمون لها خلال المرحلة التي بدأ فيها نتاجهم الجغرافي .

تنوعت الابحاث المنشورة في الاتجاه البحثي لحقل الجغرافية السياسية بشكل كبير ولغرض دراستها وتحليلها وتفسير ما اصابها من تطور خلال المراحل الزمنية لمدة الدراسة ارتأت الدراسة تقسيم الاتجاهات التخصصية الدقيقة بهذا الاتجاه الى تقسيمات ثانوية بحسب مجال ومحتوى وفروع حقل الجغرافية السياسية والتي يمكن اجمالها بالآتي: كما يتضح في الجدول (٣) والشكلين (٣ و٤).

الاتجاه الأول : ابحاث في الجغرافية السياسية العامة

جاء هذا الاتجاه البحثي الجغرافي السياسي بالمرتبة الأولى على الاتجاهات الجغرافية في حقل الجغرافية السياسية ، إذ بلغ عدد الابحاث المنشورة (٢٢٩ بحثاً) ليشكل النسبة الأكبر ومقدارها (٥٥%) من نسب الابحاث الجغرافية المنشورة في المجالات الاكاديمية العلمية العراقية والمجالات التخصصية بهذا الحقل الجغرافي ، و كما يتضح في الجدول (٣) والشكل (٣) والسبب يعود في كثرة الابحاث الى سعة ما تشمله من مواضيع وافكار تحليلية ونقدية للأوضاع السياسية ، وقد توزعت تلك الابحاث بشكل غير متساوي على المراحل الزمنية ففي المرحلة الأولى (١٩٥٠-١٩٦٩) نشر ثلاثة بحوث كانت من نصيب عقد الستينيات فقد نشر أول بحث عام ١٩٦٣ بعنوان النزاع بين العراق وايران ، اما البعثين الاخرين فنشرا عام ١٩٦٩ الأول بعنوان استراتيجية العالم العربي ، والثاني بعنوان مشكلة مياه مندلي : دراسة لأثارها الاقتصادية وتطورها السياسي ، ومن خلال الاطلاع على تلك الابحاث نجد محتواها واطرها لم يتعدى مشكلة النزاع مع ايران والتفكير القومي العربي.

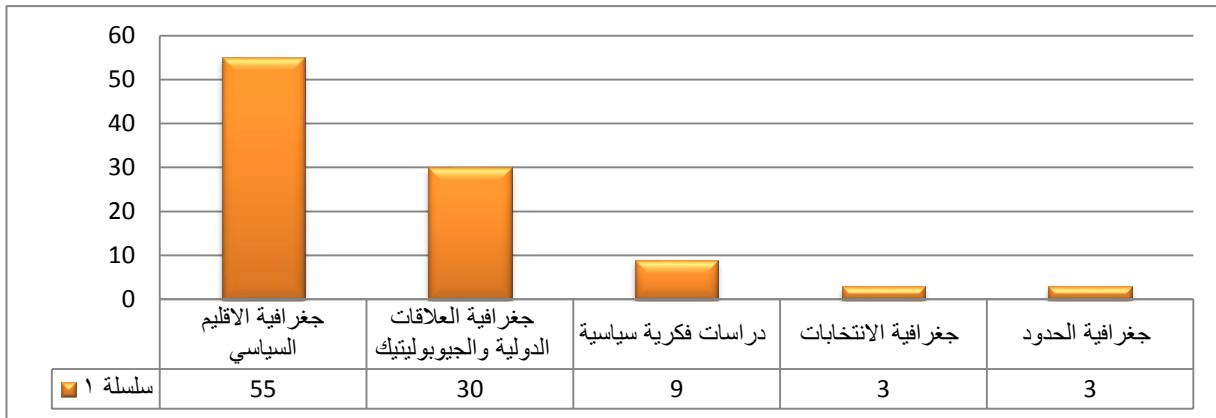
جدول (٣)

اتجاهات أبحاث الجغرافيين العراقيين في حقل الجغرافية السياسية للمدة (١٩٥٠-٢٠١٥)

المجموع	المرحلة الثالثة (٢٠١٥-١٩٩٠)		المرحلة الثانية (١٩٨٩-١٩٧٠)		المرحلة الأولى (١٩٩٦-١٩٥٠)		المرحل العقود	اقسام حقل الجغرافية السياسية
	العدد	النسبة (%)	العدد	النسبة (%)	العدد	النسبة (%)		
٥٥	٢٢٨	١٩١	١٨	١٤	٢	٣	-	ابحاث في جغرافية السياسة العامة
٣٠	١٢٤	٩٠	٢٣	١١	-	-	-	ابحاث في جغرافية العلاقات الدولية والجيوبوليتيك
٩	٣٧	٣٢	٢	٣	-	-	-	دراسات فكرية سياسية
٣	١٤	١٤	-	-	-	-	-	ابحاث في جغرافية الانتخابات
٣	١٣	٧	-	٦	-	-	-	ابحاث في جغرافية الحدود
%١٠٠	٤١٦	٣٣٤	٤٣	٣٤	٢	٣	-	المجموع

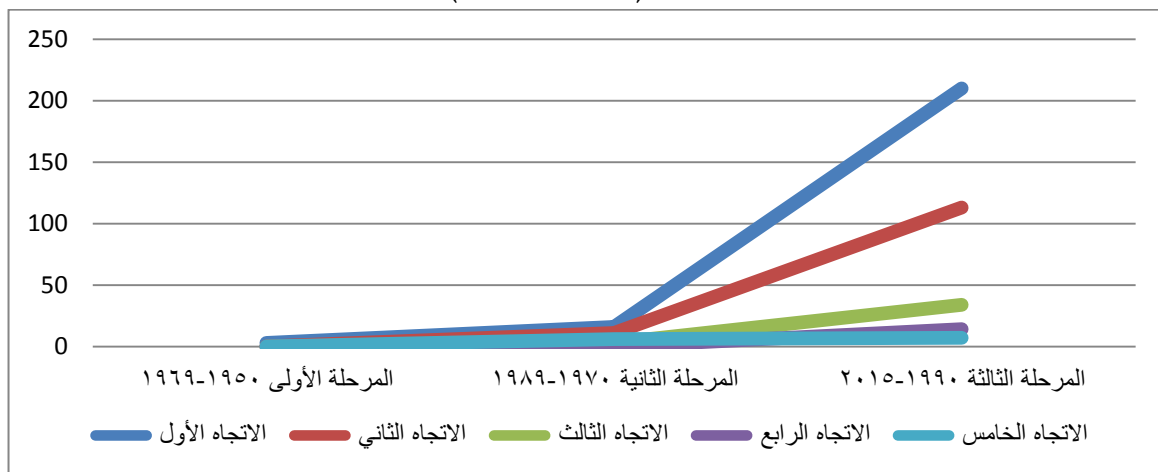
المصدر : بالاعتماد على بيانات ملحق (٩).

شكل (٣) نسب لاتجاهات أبحاث الجغرافية السياسية للمدة (١٩٥٠-٢٠١٥)



المصدر : بالاعتماد على بيانات جدول (٢٧).

شكل (٤) عدد الأبحاث الجغرافية المنشورة في حقل الجغرافية السياسية بحسب المراحل الزمنية خلال المدة (١٩٥٠-٢٠١٥)



المصدر : بالاعتماد على بيانات جدول (٣).

اما في المرحلة الثانية (١٩٧٠-١٩٨٩) ازداد عدد الابحاث المهتمة بموضوعات الجغرافية السياسية ولكنه مقارنة بالمرحلة اللاحقة يعد نتاجاً جغرافياً قليلاً إذ بلغ عددها (١٦ بحثاً) كان نصيب عقد السبعينيات منه بحثين نشر الأول عام ١٩٧٧ بعنوان في ذكرى قانون التأميم ، والبحث الثاني نشر في عام ١٩٧٩ بعنوان أهمية الموقع الجغرافي للخليج العربي ، بينما كانت الابحاث المتبقية والبالغة (١٤ بحثاً) من نصيب عقد الثمانينيات أول بحث نشر عام ١٩٨٠ بعنوان التحليل الجغرافي لمشكلة الأمن الغذائي العربي، إذ ازدادت هذه المشكلة تعقيداً وتشعباً مع ازدياد حاجة الوطن العربي الى استيراد الحبوب وبعض المواد الغذائية الاخرى من الدول الغربية وبخاصة الولايات المتحدة وكندا واسرائيل التي تملك الفائض الغذائي العالمي واتساع اعتماد المنطقة العربية على تلك الدول حيث يزداد العجز بمعدلات وسرعة لا مثيل لها عن أي منطقة أخرى من العالم وهذا مما يعطي المشكلة الراهنة بعداً سياسياً خطيراً،^(٧) لذا نشرت اربعة بحوث أخرى تناقش هذا الموضوع الحيوي ومن ثم نشرت ابحاث متعددة ناقشت مواضيع متنوعة معظمها حول النزاع الايراني العراقي وتداعياته القومية على امن الخليج العربي

إذ عرف الأمن القومي هو مجموعة القواعد السلوكية التي يتعين على القيادة مراعاتها واحترامها لضمان الحد الأدنى من الحماية الذاتية ، وهو احد مفردات المجتمع للحفاظ على كيانه.

اشارت بعض الابحاث المنشورة الى مفهوم الأمن القومي العربي فهو ما تقوم به الأمة العربية المتكونة في حدود طاقتها للحفاظ على كيانها ومصالحها في الحاضر والمستقبل مع مراعاة المتغيرات المحلية والدولية، ويتأثر أمن دولة ما او منطقة ما بمعايير عديدة منها معيار القوة الذاتية والمعيار السياسي المرتبط بالعقيدة السياسية ، والمعيار الجغرافي او ما يسمى بموقع الجوار، اما امن الخليج العربي فهو محصلة تفاعل عدد كبير من العوامل الداخلية والخارجية المادية والمعنوية لكونه قضية مجتمعية وتنموية تخص ابناء المنطقة ، وأهم الحقائق التي تؤثر على أمن الخليج العربي هي انفتاح السواحل الغربية منه لتسهيل عملية الاجتياح العسكري، والتدخل السكاني وقلة الكثافة السكانية فضلاً عن ارتفاع نسبة السكان الاجانب في هذه الاقطار، ومن ثم الحقيقة الأكثر تأثير هي احتواء المنطقة على ثروة نفطية كبيرة تعادل ثلثي احتياطي النفط في العالم،^(٨) لقد افرزت الحرب العراقية - الإيرانية عاملاً جغرافياً تطبيقياً حيث يتحول الفكر العسكري من اطاره النظري الى الواقع العملي الملموس ، وهو عامل قلما تعرض الجغرافيون لدراسته وناقشوا في ضوءه تباين ظواهرهم الجغرافية شأنهم في ذلك شأن معالجتهم للظواهر الجغرافية الأخرى.^(٩)

اما في المرحلة الثالثة (١٩٩٠-٢٠١٥) فهي مرحلة ازدهار نشر الابحاث الجغرافية السياسية التي بلغ عددها (٢١٠ بحثاً) كان نصيب عقد التسعينيات منها هو الأقل إذ بلغ (١٨ بحثاً)، بينما البحوث المتبقية والبالغة (١٩٢ بحثاً) فهي نشرت خلال المدة الالفية (٢٠٠٠-٢٠١٥) وقد تنوعت الابحاث وموضوعاتها بشكل كبير لذا ارتأت الدراسة تقسيمها الى تفرعات ثانوية بحسب المحتوى الجغرافي السياسي والمفاهيم النظرية التي تعالجها الى الآتي: كما يتضح من الجدول (٤)

١. **ابحاث جغرافية في دراسة الدولة وعناصر قوتها وموقعها الجغرافي واهميته** : بلغ عدد الابحاث في دراسة الدولة (٥٧ بحثاً) وبنسبة مقدارها (٢٧%) من نسب الابحاث المنشورة في المرحلة الزمنية الثالثة مما يجعلها تأتي بالمرتبة الأولى مستعملاً في معظم ابحاثها المنهج التحليلي والمنهج الاقليمي ومنهج تحليل القوة والمنهج التاريخي ، وفي بعض الاحيان تتداخل هذه المناهج في البحث الواحد بغية تحقيق النتائج المرجوة من البحث العلمي الجغرافي السياسي، درست دول متعددة او اجزاء منها في تلك الابحاث المنشورة بتجاه الجغرافية السياسة العامة، إذ تبدأ الابحاث في معظمها بإعطاء فكرة تاريخية عن الدولة ومدة نشؤها واسباب تسميتها والحكومات المتتالية في ادارتها وبعدها تتطرق الى خصائصها الجغرافية الطبيعية والبشرية مكونة مجموعة من عناصر القوة او الضعف لتلك الدولة مما يؤثر في وضعها السياسي وعلاقتها بالدول الاخرى ومكانتها على الصعيد الدولي والاقليمي والعالمي، إذ درست العديد من الدول من قبل الجغرافيين العراقيين سواء اكانت دول عربية ام دول غير عربية وقد يتحكم اتخاذها كموضوع للدراسة والبحث وموقعها الجغرافي او تأثيرها الدولي او الاقليمي لذا فقد تميزت بعض الدراسات مثل دراسة الأهمية الاستراتيجية للموقع الجغرافي لمملكة البحرين لكونها تقع في قلب الخليج العربي

ولأهمية الاخير دولياً واقليمياً وعلى الصعيد السياسي والعسكري والاقتصادي والتجاري والملاحة البحرية الدولية ونقل البترول والسلع فان البحرين امتلكت هي الاخرى مكانة استراتيجية على النطاق الخليجي والاقليمي في منطقة غربي اسيا فضلاً عن دورها الجيوستراتيجي في العلاقات والسياسات الدولية.^(١٠) وكان ولا يزال يمثل الموقع الجغرافي للظاهرة احد أهم المحاور الاساسية في الدراسات الجغرافية السياسية فمنه تبدأ كل اهتمامات المختصين بتحليل قوة الدولة بسبب تأثيره الواضح على وضع الدولة الحالي ومستقبلها، فكان لدراسة موقع العراق الكثير من الاهتمام من قبل الجغرافيين العراقيين فنشرت ابحاث متعددة تتحدث في محتواها عن اهمية موقع العراق الذي جعلت منه محط انظار واطماع وتعلقت بشأن موقعه الكثير من الهواجس والخطط بين الاستيلاء وبين توفير ضمانات الحماية إذ يمثل العراق افضل موقع تستطيع القوات الامريكية ان تتطلق منه الى اهدافها ، وموقعه مطلوب جداً في مشروع الشرق الاوسط الكبير الممتد الى الهند كونه الفاعل الافضل بين الشركاء في المنطقة،^(١١) وان الأهمية الاستراتيجية لموقع العراق تركت اثراً مميزاً في تاريخه السياسي وتطوره الاقتصادي كما في تعقد مشكلاته ومصيره ، وهي من الناحية الجغرافية السياسية متغيرة غير ثابتة لأنها مرتبطة بوضع الدولة اولاً وبتغير الاقاليم الجيوبولتيكية المحيطة بها وكذلك بتغير موازين القوى العالمية.^(١٢)

جدول (٤)

اتجاهات موضوعات ابحاث الجغرافية السياسية للمرحلة الثالثة (١٩٩٠-٢٠١٥)

ت	الموضوع في اتجاه دراسة الجغرافية السياسية	العدد	النسبة (%)
١	ابحاث جغرافية في دراسة الدولة وعناصر قوتها وموقعها الجغرافي واهميته	٥٦	٢٧
٢	ابحاث جغرافية في استيرراتيجية الدول وتأثيرها بالنظريات السياسية	٣٧	١٨
٣	ابحاث جغرافية في دراسة الموارد المائية ومشاريعها وتأثيرها على الأمن المائي	٢٧	١٣
٤	ابحاث جغرافية في الامن الوطني والقومي والاقليمي	٢١	١٠
٥	ابحاث جغرافية في الامن الغذائي والصحي	١٨	٩
٦	ابحاث جغرافية في دراسة المشكلات السياسية والازمات الدولية	١٤	٧
٧	ابحاث جغرافية في الانظمة السياسية والاقتصادية الدولية والعالمية	١٣	٦
٨	ابحاث جغرافية في دراسة قضايا سياسية اجتماعية	١٢	٥.٥
٩	ابحاث جغرافية في دراسة الموارد الاقتصادية السياسية	١٠	٤.٥
	المجموع	٢٠٩	%١٠٠

المصدر : بالاعتماد على بيانات الملحق (١).

توالت الابحاث الجغرافية المنشورة التي تهتم بكل التفاصيل الدولية وليس الموقع فحسب بل ان الجغرافية السياسية تعنى بدراسة الدولة وتحليل ظواهرها الجغرافية سواء اكانت طبيعية ام سكانية ام اقتصادية ام سياسية لتكتشف اثر ذلك على الاحداث السياسية والسلوك السياسي للدولة وانعكاس ذلك على قوتها او ضعفها وينصب اهتمام الجغرافية السياسية على دراسة جميع الوحدات السياسية دون استثناء، ومنها جزر القمر التي تحتل أهمية استراتيجية كبيرة من خلال موقعها الجغرافي عند مدخل

قناة موزمبيق وتحكمها بطريق المواصلات ومنطقة العبور في هذا المضيق حتى افتتاح قناة السويس عام ١٩٦٩ وبالرغم من ضآلة مساحتها اتخذتها الدول العظمى مثل بريطانيا وفرنسا كقاعدة لها بالتناوب حتى عام ١٩٧٥ وحصولها على الاستقلال من فرنسا بجزرها الثلاثة القمر الكبرى وانجوان وموهيلي في حين فضلت الجزيرة الرابعة البقاء مع فرنسا وبذلك عد حينها مكسباً جيوبوليتيكياً وفق منهج القوة في الجغرافية السياسية.^(١٣) وفي بحث آخر تحدث في محتواه عن الصين تلك الدولة الكبرى ذات المساحة الواسعة وهي أكبر دولة في العالم من حيث عدد السكان وهي تعد نموذجاً فريداً في سلاسة التحول نحو اقتصاد السوق والاستفادة من الآليات الرأسمالية في دعم اقتصادها ، وان اندماجها في الاقتصاد العالمي وتحرير انشطتها جاء على خلفية ضبط على المستوى لإمكاناتها فأصبحت تحتل مكانة مرموقة عالمياً بسبب تطورها الاقتصادي وتتجنب الاصطدام مع الولايات المتحدة ومن ثم استطاعت ان تكون دولة مؤثرة وذات وزن سياسي على المستوى الاقليمي والدولي ومركز استقطاب عالمي.^(١٤) وابحاث اخرى نشرت حول تركيا وموقعها الاستراتيجي فهي تحتل مكاناً فريداً في منطقة الشرق الأوسط لأنها جزء مهم منه جغرافياً وتاريخياً وثقافياً ولا يمكن فصله عنها وتتمتع تركيا بمعطيات جيوسياسية وجيواقتصادية استطاع صناع القرار السياسي استغلالها لتحويل تركيا الى لاعب اقليمي قوي وعامل توازن جيوسياسي في الشرق الأوسط.^(١٥) ان الابحاث التي تناولت في مضامينها ومحتوياتها دراسة تفاصيل نشأة الدول ومظاهرها الجغرافية التي تولد لها عناصر القوة او الضعف التي تؤهلها لتأخذ مكانة جيوسياسية دولية واقليمية هذه الابحاث كثيرة ومتنوعة ولا يمكن ادراجها جميعاً ولكن قد اخذنا بعض العينات منها لتوضيح ما قد تتضمنه من مواضيع.

٢. **ابحاث جغرافية في دراسة استراتيجية الدول وتأثيرها بالنظريات السياسية:** جاءت هذه الابحاث التي عالجت مواضيع الاستراتيجية للدول وتأثيرها بالنظريات السياسية بالمرتبة الثانية على الابحاث المنشورة في المرحلة الزمنية الثالثة بعدد ابحاث بلغ (٣٧ بحثاً) ليشكل نسبة مقدارها (١٨%) وقد تنوعت البحوث المنشورة في المواضيع التي تناولتها ولكن معظمها يصب في الاستراتيجية الدولية سواء أكانت لدول ذات قوة عالمية ام اقليمية ام محلية ، فالدول العالمية لها تأثير كبير في التغيرات السياسية العالمية ولكن في بعض الاحيان تفشل في مخططاتها او تتجح بحسب المؤثرات السياسية مثل ما سعت الى تحقيقه الولايات المتحدة الامريكية لكي توفر الحماية للكيان الصهيوني ولتكون لها الكلمة المسموعة من قبل عدد كبير من الأنظمة العربية فيها ولتستمر في سيطرتها على الثروات وخاصة النفط فاتبعت استراتيجيات جعل الانظمة العربية تابعة للنظام الدولي، وشيوع حالة من سوء التنمية في معظم الاقطار العربية ، وتشجيع التناحر العرقي (الاثني) والديني والطائفي. حوت بحوث اخرى مناقشة الاستراتيجية الامريكية مع دول العالم الاخرى وفي مناطق مختلفة سواء مع دول اوربية او اسبوية وحتى دول امريكا الجنوبية ولكن ما يثير التساؤل هو استراتيجيتها مع دول اقليم غرب افريقيا التي تحتل مكانة مهمة لدى المخططين الاستراتيجيين الامريكيين ، إذ تزايد الاهتمام الامريكي بهذا الاقليم في السنوات الاخيرة حيث حجم الثروات الطبيعية التي تمتلكها هذه الدول يمثل احد اهم اهداف الاهتمام

الامريكي فيه ومن اهم المحاور لتلك الاستراتيجية هي السيطرة على مصادر الثروة الطبيعية وتأسيس القيادة العسكرية المركزية للقارة الافريقية والحد من النفوذ الصيني والفرنسي ومحاربة الجماعات الاسلامية المتطرفة.^(١٦)

حازت موضوعات الاستراتيجية التي تعني خطط شاملة يضعها المخططون المختصون في الميادين العسكرية والاقتصادية والسياسية والاجتماعية بهدف ادارة الدولة وتوجيهها نحو تحقيق اهدافها وهي نابعة من دراسة جيوسراتيجية موقعية لبعض العواصم او الدول او الاقاليم لذا تطرق لها الجغرافيون العراقيون مثل دراسة مواقع العواصم إذ يرتبط بشكل رئيس بمواقع الدول وشكلها والذي من خلاله يبرز مثالية موقع العاصمة من عدمه ، والموقع المثالي هو ان يكون موقع العاصمة وسط الدولة لاعتبارات توفير الحماية لها من أي اعتداء بري الا ان من العواصم العربية قد اختير موقعها على هذا الاساس، فان اغلب مواقعها اختيرت على وفق عوامل تاريخية او اقتصادية او دينية او سياسية يتوافر فيها مقومات النماء والتوسع من حيث ملائمة المناخ والتركيب الجيولوجي وطبيعة التضاريس وخصوبة التربة ومصادر المياه وشبكة الاتصال وغيرها وتصنف العواصم العربية من حيث جيوسراتيجية موقعها الى مواقع بحرية ومواقع نهرية ومواقع برية.^(١٧)

اثار فضول الجغرافيين العراقيين المختصين موضوع الموقع الجغرافي لأنه موضوع مهم وحساس قد بنيت عليه نظريات متعددة في الجغرافية السياسية ، لذا تبدأ منه اهتماماتهم بتحليل قوة الدولة، سواء للدولة العراقية ام لدول اخرى او لمواقع في دول معينة قد تحمل استراتيجية دولية او اقليمية ، ومن تلك المواقع التي درست جزيرة سقطرى الواقعة في جنوب اليمن والتابعة ادارياً الى محافظة حضرموت وبساحة مقدارها (٣٥٩٤ كم^٢) والتي تتبع اهمية موقعها من خلال محاولة الدول السيطرة عليها فكان لها أثر جيوسراتيجي واستراتيجي واقليمي.^(١٨) اما مضيق هرمز الذي يتمتع بوزن دولي خاص استمدته من أهمية الخليج العربي ذاته استراتيجياً واقتصادياً وعسكرياً على المستويين الاقليمي والدولي فقد درس في بحوث متعددة وان هذه الاهمية الاستراتيجية له من وجهة نظر الجغرافية السياسية لها ثلاثة ابعاد مكملة لبعضها بعضاً وهي البعد الجغرافي، والبعد الاقتصادي ، والبعد العسكري، لذا كانت الدول المهتمة في السيطرة على المضيق قد وضعت استراتيجيات لاستغلاله ومنها دولة ايران والولايات المتحدة الامريكية.^(١٩) وهذه البحوث التي تهتم باستراتيجية الدول التي تتبع من اهميتها الجيوسياسية والتي تمارس عليها تطبيق النظريات السياسية المختلفة مثل نظرية المجال الحيوي ونظرية الفوضى الخلاقة ونظرية فرق لتسد كلها متواجدة في مضامين تلك الابحاث ولكن لكثرتها وتشعب موضوعاتها.

٣. ابحاث جغرافية في دراسة الموارد المائية ومشاريعها وتأثيرها على الأمن المائي: بلغ عدد البحوث التي طرحت موضوع الموارد المائية واهميتها السياسية (٢٧ بحثاً) لتشكل نسبة مقدارها (١٣%) من نسب الابحاث المنشورة في المرحلة الثالثة ، مما جعلها تأتي بالمرتبة الثالثة ولأهمية هذا المورد الطبيعي نلحظ الاهتمام الكبير في دراسته من قبل الجغرافيين العراقيين من كل الجوانب ومنها الجوانب السياسية ولاسيما السياسات الدولية الخاصة بالموارد المائية فالغاية من دراسة السياسة المائية التركية

مثلاً في حوض نهر الفرات هي معرفة الخطط والبرامج التي تعتمد عليها في استغلال مياه النهر هو للإشارة الى سلبية الموقف الرسمي من هذه المسألة ومدى تأثيره في المصالح العربية جراء قيام تركيا بتنفيذ سلسلة من المشاريع المائية دون الاخذ في الحسبان الحقوق المكتسبة لكل من سوريا والعراق ان تركيا تتطلع الى تغيير موقفها ومكانتها في التأثير في السياسات ومساراتها في المنطقة.^(٢٠) ويحث تحدث عن السياسة المائية لتركيا في حوض نهر دجلة نشر عام ٢٠١٥ ، وبحوث اخرى حول سياسة ايران المائية بروافد نهر دجلة ، بينما درست العديد من الابحاث الموارد المائية كمورد اقتصادي مهم في حياة الإنسان العربي لذلك اصبح توزيع النشاط البشري في الوطن العربي يقترن مع توزيع هذه الموارد ، ولكن تواجه هذه الموارد ولاسيما العذبة منها العديد مشاكل من أهمها نقصان كمياتها المتاحة بسبب عدم احترام الدول المجاورة للوطن العربي التي تتبع منها الانهار لمبادئ القانون الدولي واقامة خزانات وسدود عليها، وما ينجم عن تلك المشكلة من ابعاد اجتماعية واقتصادية وسياسية سوف يعاني منها الفرد العربي في المستقبل.^(٢١) إذ شملت العديد من الابحاث المنشورة دراسة الأمن المائي لأنه يشكل أحد المتطلبات الرئيسية لتحقيق الأمن الغذائي إذ يؤثر بصورة مباشرة على طبيعة وكمية الانتاج الزراعي الى جانب تأثيره على خطط التنمية الزراعية والمستندة على التنمية الاقتصادية ، إن مسألة الأمن المائي في العراق يمكن النظر لها من ثلاثة ابعاد الأول مرتبط بالتغيرات المناخية العالمية والثاني محلي داخلي بسبب سوء التخطيط والادارة للموارد المائية والثالث بعد اقليمي سببه كون مصادر المياه خارج الحدود العراقية.^(٢٢) اما مفهوم الأمن المائي العربي الذي يعني المحافظة على الحقوق العربية في الموارد المشتركة وحماية الموارد المائية داخل الوطن العربي كماً ونوعاً واتخاذ خطوات فاعلة لتنمية هذه الموارد وترشيد استعمالها من اجل مواجهة العجز المائي المتوقع مع مراعاة مبدأ التنمية المستدامة والمحافظة على البيئة والموارد للأجيال الحاضرة والمستقبلية وأهم تلك المشاكل التي تواجه الأمن المائي العربي ان الانهار الثلاثة الرئيسية مشتركة بين دول عربية وغير عربية ومنابعها من خارج حدود الوطن العربي، والتحديات والاطماع الخارجية ومحاولة الحصول بأساليب غير مشروعة على تلك الموارد، فضلاً على تعرض الكثير من الموارد المائية السطحية في الانهار والخزانات والبحيرات لعوامل التلوث، والمشكلات البيئية التي تتعرض لها الاحواض والخزانات المائية الجوفية وفي مقدمتها السحب العشوائي، واخيراً استعمال المياه بعيداً عن الكفاءة ونقص الوعي بندرة المياه وأهمية تقنين استعمالها فيما يضمن تجدها. وعدم استعمال التقنيات الحديثة والمتطورة في ترشيد استعمال المياه وضياح قسم كبير من الامطار بسبب عدم استعمال اساليب الحصاد المائي فضلاً عن مشاكل التربة المتفاقمة لتملحها وتصحرها.^(٢٣)

٤. **ابحاث جغرافية في الامن الوطني والقومي والاقليمي:** جاء هذا الموضوع البحثي التخصصي بالمرتبة الرابعة من بين البحوث الجغرافية السياسية المنشورة في المرحلة الثالثة بعدد ابحاث بلغ (٢١ بحثاً) ليشكل نسبة مقدارها (١٠%) وهي تنوعت بين دراسة الامن الوطني على صعيد الدولة وظروفها السياسية الداخلية وهي ابحاث قليلة مقارنة بالابحاث التي درست وناقشت موضوع الأمن القومي او احد

عناصر الضغط المؤثرة عليه مثل المورد النفطي العربي إذ يضم الوطن العربي كمية كبيرة من الثروة النفطية وباحثياطي يقدر بحوالي (٦٠%) من الاحتياطي النفطي العالمي المؤكد، وهذا يعني ان بيد الأمة العربية قوة جبارة يمكنها ان تستعملها في الحصول على حقوقها او كورقة ضغط سياسية واقتصادية لمراعاة حقوقها وتحرير اراضيها وتمتين أمنها القومي الا ان واقع الحال يشير الى عكس ذلك فقد استعمال النفط كأحد الضواغط الاستراتيجية من قبل القوى المعادية للتأثير سلباً على الأمن القومي من خلال اضعافه او ايجاد المنافذ التي تستعمل لأضعاف قوة النفط أو لتحديدها وجعلها سلعة غير استراتيجية كأى سلعة تجارية من خلال محاولة السيطرة على الثروة النفطية العربية ، والتحكم في سعر شراء النفط من قبل الدول العربية ، فضلاً عن الانفاق العسكري من قبل الدول العربية يستنفذ عائدات النفط ، واخيراً التبعية الاقتصادية العربية لدول الغرب.^(٢٤) ثم بدأت بعض الدراسات البحثية تدرس تأثير الدول على الأمن القومي العربي ومنها دولة الصومال التي شكلت نقطة ضعف واضحة في جسد الامة العربية وامنها القومي وقد برزت هذه الاثار لأسباب متعددة منها ضعف العمق الاستراتيجي للدولة والتطرف المناخي وجفاف الاراضي والاختلاف الاثنوجرافي للسكان انعكس على السماح للولايات المتحدة والبنك الدولي التدخل في شؤونها الداخلية.^(٢٥) ودرست بحوث اخرى تأثيرات الامن المائي على الامن القومي العربي ادرجت مع بحوث الامن المائي واخرى ادرجت مع موضوع الامن الغذائي

٥. **ابحاث جغرافية في الامن الغذائي والصحي:** بلغ عدد الابحاث في هذا الموضوع البحثي (١٨ بحثاً) لشكل نسبة مقدارها (٩%) من نسب الابحاث المنشورة في المرحلة الثالثة ، ونلاحظ ان الابحاث في هذا الموضوع قد ركزت على الإنسان لأنه محور العملية التنموية لذا له الحق في الحياة الكريمة من خلال وفرة الغذاء كماً ونوعاً ومن هذا الادراك والفهم للأمن الغذائي درست دولة اليمن وامنها الغذائي الذي تجسد على انه العلاقة بين الموارد الطبيعية فيها وسكانها وخصائصهم لإظهار اهمية الامن الغذائي ومخاطر ندرته النسبية والوسائل المطلوبة توافرها من اجل الوصول الى حالة أكثر قبولاً وذلك من خلال تبني سياسة زراعية واقعية ترمي الى انشاء المشروعات بالمساحة المزروعة رأسياً وافقياً ، وان اليمن لا تعاني مشاكل كبيرة في توفير الأرض الزراعية بقدر ما تعانيه الارض المزروعة من تدني الاسس العلمية وضعف ادارة العملية الزراعية والاستفادة من التقانات الزراعية الحديثة فهي تعاني من قلة الاستثمار فيها.^(٢٦) ومشكلة الامن الغذائي تعرف بأنها حدوث نقص واضح في كمية الغذاء ونوعيته عن المعدلات المتمثلة في الحد الأدنى للسعرات الحرارية ، وقد حددت منظمة الاغذية والزراعة العربية والدولية (FAO) للشخص البالغ (٢٦٥٠ سعرة حرارية/يوم) واذا نقصت السعرات عن هذا الحد نصل الى مشكلة الجوع او سوء التغذية، وهي من اعقد المشاكل التي تواجه الدول النامية على الرغم مما يتوفر لديها من امكانات وثروات لو استثمرت بالأسلوب الأمثل ووظفت عائدتها بالشكل الصحيح لكان من السهولة مجابهة هذه الظاهرة وبما ان العراق واحد من تلك الدول فأن مشكلة الأمن الغذائي فيه اصبحت تزداد وتتفاقم من عقد الى آخر،^(٢٧) لذا درست من خلال الابحاث المنشورة في العراق ومن

اتجاهات عديدة ولاسيما من جهة قصور الانتاج الغذائي عن تلبية الاحتياجات الغذائية الرئيسية خاصة الحبوب ومنها القمح الذي تراجع إنتاجه وانخفاض في نسب الاكتفاء الذاتي من المحصول، إذ وصل أدنى مستوى للمساحة المزروعة بالقمح عام (٢٠٠٠-٢٠٠٣) وهو اصلاً يعاني من التذبذب من عام ١٩٩٧-٢٠٠٩ تكرر بالتناقص في العام الاخير، وعند مقارنة إنتاج القمح بالعراق مع إنتاج الدول المجاورة والعالم فإن المعدل العالمي يتفوق على إنتاج العراق بثلاثة اضعاف والدول المجاورة بمقدار ضعفين لذا يواجه العراق تحدياً غذائياً خطيراً تتمثل ملامحه في قصور إنتاجه الغذائي عن تلبية احتياجاته من السلع الغذائية الرئيسية وفي مقدمتها الحبوب فيتوجه لاستيراد معظم هذه الاحتياجات من الخارج الامر الذي يشكل تهديداً خطيراً لأمنه الغذائي ومن ثم القومي.^(٢٨) ويمكن تحديد مجموعة من المؤشرات التي تظهر ان العراق يعاني من خلل في امهه الغذائي واهم تلك المؤشرات هي البشرية والطبيعية متمثلة بالظروف المناخية وتغيرها نحو التطرف وقلة الامطار وانعكاسها على الانتاج الزراعي وتدهور المراعي، وتناقص الامدادات المائية لانهار العراق ادى الى تراجع المساحات الزراعية لاسيما التي تزرع المحاصيل الاستراتيجية . وقد زادت عوامل التعرية وانجراف التربة والتصحّر من تراجع تلك المساحات. فضلاً على تزايد اعداد السكان الكبير المتزامن مع تلك المشاكل الطبيعية يضاف لها تدهور المنشآت الصناعية وتناقصها فخلقت مظاهر البطالة وقلة القدرة على الاعالة مما اثر في الأمن الغذائي وظهر مشكلة الفقر.^(٢٩)

٦. **ابحاث جغرافية في دراسة المشكلات السياسية والازمات الدولية:** شكل هذا الموضوع نسبة مقداره (٧%) من نسب الابحاث الجغرافية السياسية المنشورة في المرحلة الثالثة والبالغ عددها (١٤ بحثاً) لتتناول في محتواها دراسة مشاكل وازمات سياسية متعددة والتي قد تغير في الخارطة السياسية العالمية اذا ما تطورت ونشرت ضلالها على مناطق اقليمية قريبة منها او دولية تتأثر بها من الأمتل على تلك المشاكل مشكلة دارفور وما يحصل فيها صراع قبلي محض تطور ليأخذ ابعاداً مختلفة منها الصراع العرقي او الديني علماً ان هذا الصراع اوجد ازمة انسانية تمثلت في قتل وتشريد الاف المواطنين العزل فضلاً عن انتشار الامراض والابوئة واستشراء الجوع وتعد العوامل الطبيعية من العوامل الاساسية التي اوجدت ارضية للصراع القبلي في الاقليم إذ ادت ظروف الجفاف الى هجرة القبائل ومن ثم نشوب الصراع بين الساكنين والمهاجرين ثم جاء دور العوامل البشرية في تكريس ذلك العنف من خلال الفراغ الأمني وقصور الدولة عن تطبيق القوانين مما ادى الى ظهور مجاميع مسلحة ، ولم يستثن فيها دراسة دور العوامل الخارجية في تأجيج الصراع الداخلي من خلال تدخل بعض الدول الاقليمية او الخارجية في المشكلة وتضخيمها اعلامياً او دعم بعض اطراف الصراع على حساب الآخر لتحقيق أهداف استراتيجية تخدم مصالحها.^(٣٠) ومشكلة ارتيريا والتعدد الاثني او العرقي فيها الذي يعد من بين اهم الموضوعات في دراسات الجغرافية السياسية فالتعدد وما يترتب عليه من مشكلات يعد ظاهرة جيوبولتيكية عالمية بدأت ملامحها تبرز منذ وقت مبكر وبلغت اوجها منذ بداية القرن العشرين على اثر التغيرات الكبرى في الخارطة السياسية التي نتجت بفعل الحروب ولم تخلو

منطقة القرن الافريقي من تلك الصراعات وكان مثال عليها مشكلات ارتيريا مع دول الجوار حيث الصراع مع اثيوبيا والسودان وجيبوتي واليمن فاغلب المناطق المتنازع عليها ذات اهمية جيوسراتيجية مع عدم اغفال دور القوى الاقليمية والدولية التي حاولت ان تترك بصماتها في البحر الاحمر في تلك المنطقة المهمة من العالم.^(٣١) اما في اليمن التي تعاني من مشكلة الصراع المذهبي الذي يعد من قوى الطرد والتفكك للمجتمع اليمني ومشكلة الحوثيين واحدة من تلك القوى التي تتخذ القسم الشمالي مقراً لها ، ويبدو ان العامل الاثني قد أسهم بشكل او باخر في بلورة الصراع وتأججه من خلال التباين المذهبي بين اتباع الحركة الحوثية التي تنتمي الى الطائفة الزيدية وبين المذهب السائد في المملكة العربية السعودية التي تنظر الى وجود دولة شيعية في اقسامها الجنوبية عامل تقويض لأهميتها الجيوبولتيكية.^(٣٢) ومن ثم درست مشكلات متعددة في تلك الابحاث منها مشكلات العراق الحدودية البحرية ومشكلة آبيي بين شمال السودان وجنوبه ومشكلات الموقع الحبيس للدول ودراسة بعض الازمات الاقتصادية العالمية وازمة النفط وازمة كردستان وازمة الجولان وغيرها.

٧. ابحاث جغرافية في الانظمة السياسية والاقتصادية الدولية والعالمية: شكل هذا الموضوع نسبة مقدارها (٦%) من نسب الابحاث الجغرافية السياسية المنشورة في المرحلة الثالثة والبالغ عددها (١٣ بحثاً) لتتناول في محتواها دراسة العديد من الانظمة السياسية داخل الدولة او الانظمة السياسية والاقتصادية على صعيد العالم او على مستوى اقاليم، ومن ثم اشارت تلك الابحاث الى اثار تلك الظواهر الاقتصادية مثل ظاهرة العولمة الاقتصادية التي احدثت تدهوراً اقتصادياً في الدول النامية تمثلت في انخفاض الناتج المحلي الاجمالي وزيادة مديونيتها لذا اتبعت تلك الدول استراتيجيات اقتصادية كرد فعل من حكوماتها ازاء الآثار التي احدثتها العولمة الاقتصادية في اقتصاديات الدول النامية ومن تلك الاستراتيجيات التكثيف الزراعي ولكن تنفيذ تلك الاستراتيجية على اسس غير مدروسة أثر سلباً في النظام البيئي في تلك الدول فبسبب تقادم في المشكلات البيئية متمثلة بالتلوث للتربة والمياه وانخفاض التنوع الاحيائي وازدياد التصحر مما ادى الى استبدال التدهور البيئي ليشكل تهديداً حقيقياً للأمن الغذائي والبيئي والصحي مما كان له انعكاسات على واقع العلاقات السياسية والدولية.^(٣٣) ولم تستثن تلك الابحاث المنشورة من الدراسة المنظمات الدولية ولاسيما المنظمات التي لها اثاراً سياسية اقتصادية مثل تأثير منظمة التجارة العالمية، إذ تعد التجارة من النشاطات الاقتصادية الحيوية المؤثرة في قوة الدولة ووزنها السياسي فمن خلالها تستطيع الدولة ان تطل على العالم وعلى ما يحيط بها من اقاليم جغرافية وسياسية تسفيد منها وتبني معها علاقات دولية اقتصادية تقوي اقتصادها وتسهل عليها بناء قوتها وتعطيها مكانتها الدولية ، رغم انها لم تخدم اقتصاديات الدول النامية لأنها لا تمتلك المنتجات الصناعية والزراعية الجيدة والمنخفضة الاسعار لكي تنافس تلك السلع والبضائع من الدول المتقدمة لذا يتطلب دخولها لعضوية المنظمة التي تفرض اجراءات واصلاحات سياسية واقتصادية تمس بسيادة الدولة.^(٣٤) ومن ثم دراسة منظمات أخرى مثل منظمة اوبيك ومنظمة اوابيك التي تهتم بشؤون النفط العربي والعالمي ومنظمة السوق الاوربية المشتركة وغيرها .

٨. **ابحاث جغرافية في دراسة قضايا سياسية اجتماعية:** شكل هذا الموضوع نسبة مقدارها (٥.٥%) من نسب الابحاث الجغرافية السياسية المنشورة في المرحلة الثالثة والبالغ عددها (١٢ بحثاً) لتتناول في محتواها دراسة بعض القضايا السياسية ذات الصلة الاجتماعية او الاجتماعية ذات التأثير السياسي مثل ظاهرة التمييز العنصري او ظاهرة التمييز الاثني او العراقي او الطبقي، فضلاً عن دراسة التغيرات السياسية وما ينتج عنها من حراك اجتماعي يصيب بعض افراد المجتمع السكاني مثل ظاهرة الهجرة القسرية او ظاهرة الاقصاء الاجتماعي او التغيير الثقافي، او ظاهرة الفقر الناتجة من فقدان الامن الغذائي وغيرها من الظواهر الجغرافية السياسية ذات الطابع الاجتماعي مثل ظاهرة التفاوت الحضاري بين دول الشمال ودول الجنوب او بين الدول المتقدمة والنامية إذ لاحظ بعض المفكرين ان جميع البلدان المتقدمة التي عرفت الثورة الزراعية والصناعية خلال القرنين الماضيين تقع في المناطق المعتدلة الباردة ، بينما تقع جميع البلدان المتخلفة في الوقت الحاضر في مناطق مدارية وشبه مدارية تقريباً وتتوافق خريطة المناطق المعتدلة توافقاً يكاد يكون تاماً ، اما المتقدمة التي تقع الى الجنوب كأستراليا ونيوزلندا وجنوب افريقيا فهي من صنع حضارة الشمال وسكانه الذين استوطنوا في مناطق معتدلة تقع جنوب الكرة الارضية ومشابهة لمواطنهم في الشمال ، إذ نشأ هذا التفاوت نتيجة التغيرات الاقتصادية والاجتماعية والسياسية التي حصلت في غرب اوربا والتي ادت الى ظهور الرأسمالية المعاصرة نتيجة الثورة الزراعية وبعدها الثورة الصناعية.^(٣٥)

٩. **ابحاث جغرافية في دراسة الموارد الاقتصادية السياسية:** شكل هذا الموضوع أقل نسبة ومقدارها (٤.٥%) من نسب الابحاث الجغرافية السياسية المنشورة في المرحلة الثالثة والبالغ عددها (١٠ أبحاث) لتتناول في محتواها دراسة بعض الموارد الطبيعية الاقتصادية ذات التأثير السياسي وأكثر الموارد التي ركزت عليها تلك الابحاث في دراستها هي الموارد المائية وتأثيراتها على الانتاج الزراعي الذي يؤدي بدوره في توفير الامن الغذائي والوطني والمورد الاخر هو النفط وتأثيره على قوة الدولة فللنفط اهمية سياسية واستراتيجية واقتصادية كبيرة جداً في القرن العشرين والواحد والعشرين ، ولكن العرب لم يدركوا ولم يستثمروا النفط في خدمة قضاياهم القومية والوطنية إذ اصبح النفط واحد من أهم عوامل تخلف العرب وتشتتهم بسبب المخططات السياسية والاقتصادية الغربية الرامية الى تعميق التبعية الاقتصادية للعرب ولتقويض أي دور ايجابي سياسي او اقتصادي للنفط العربي.^(٣٦) ومن ثم ناقشت بعض الابحاث الموارد الاقتصادية لبعض الدول ودورها في مجال تنميتها لتصبح ذات اكتفاء ذاتي مما يجعل لها مكانة وقوة ذات تأثير على المستوى الاقليمي مثل دراسة الموارد الطبيعية للعراق او ايران وايضاً دراسة المضايق البحرية وعمليات النقل بها واطماع الدول للسيطرة عليها.

الاتجاه الثاني : ابحاث في جغرافية العلاقات الدولية والجيوبوليتيك

نلاحظ من بيانات الجدول (٢٧) والشكل (١٧) ان هذا الاتجاه جاء بالمرتبة الثانية في عدد البحوث المنشورة والبالغ عددها (١٢٤ بحثاً) ليشكل نسبة مقدارها (٣٠%) من نسب الابحاث المنشورة في حقل الجغرافية السياسية ، نبعت هذه المكانة للأبحاث من أهمية هذا الاتجاه الجغرافي فهو ذا مساس كبير

مع الواقع السياسي الدولي والخريطة السياسية للعلاقات الدولية العالمية ، هذا من جانب من جانب آخر كثرة التغيرات والتطورات السياسية أدت الى كثرة الموضوعات وسعتها التي تناقش في هذا الاتجاه ، اما سبب جمعها في فقرة واحدة هو للتقارب بين الموضوعين فكلاهما يخرج بأبعاده خارج حدود الدولة او الكيان السياسي ، ورغم تلك الاهمية فهو يعد اتجاهاً حديثاً ومعاصراً متولداً من الجغرافية السياسية الأم إذ نلاحظ من خلال توزيع الابحاث بحسب المراحل الزمنية لمدة الدراسة ان المرحلة الأولى (١٩٥٠-١٩٦٩) لم ينشر فيها أي بحث بهذا الاتجاه ، بل بدأ أول ظهور لتلك الابحاث في المرحلة الثانية (١٩٧٠-١٩٨٩) وتحديداً في عقد الثمانينيات إذ نشر فيه (١١ بحثاً) بين موضوع العلاقات الدولية بخمسة بحوث الأول نشر عام ١٩٨١ بعنوان السياسة الخارجية لجمهورية اليمن الجنوبية والأمن القومي العربي ، والبحث الثاني نشر عام ١٩٨٧ حول نهرا دجلة والنيل : دراسة في علاقة الجوار ، اما البحث الثالث فنشره كان في عام ١٩٨٨ بعنوان الابعاد الاستراتيجية للحرب العراقية - الايرانية على المنطقة العربية، تبعها نشر بحثين عام ١٩٨٩ الأول بعنوان الوجه الاستراتيجي الأوحد والوجوه التكتيكية المتعددة في منطقة الشرق الأوسط، والثاني بعنوان أثر الموقع والامكانات الاقتصادية على الأهمية الدولية المعاصرة للخليج العربي.

اما في موضوع الجيوبولتيك فشهد نشر ستة بحوث الأول تم نشره عام ١٩٨٠ بعنوان ازمة النفط العالمية ، اما الثاني والثالث فنشرا عام ١٩٨١ تحت عنوانين هما بعض الملامح الجيوبولتيكية لعروبة شط العرب ، ودور التقنية النووية في تطوير الوزن الجيوبولتيكي للوطن العربي ، والبحث الرابع نشر عام ١٩٨٢ تحت عنوان الابعاد الجيوبولتيكية للاعتداءات الايرانية على الحدود العراقية، اما في عام ١٩٨٦ فنشر بحثين الاول بعنوان الصراع الجيوبولتيكي في الخليج العربي ، والثاني بعنوان الوزن الجيوبولتيكي للنفط العربي ومستقبله، إذ نلاحظ ان هذه الابحاث قد ركزت على دراسة الوطن العربي وعلاقته الدولية والتأثيرات الجيوبولتيكية لموارده النفطية وبالتالي فهي بحوث استمدت محتواها من الواقع السياسي لمنطقة الشرق الاوسط .

ازداد عدد الابحاث المنشورة بهذا الاتجاه في المرحلة الثالثة (١٩٩٠-٢٠١٥) ليصل الى (١١٣ بحثاً) وهو عدد ليس بالقليل ليدل على مدى الاهتمام بدراسة الواقع السياسي من جهة وزيادة التخصص من جهة ثانية وتشعب المواضيع ذات الصلة بالعلاقات الدولية والجيوبولتيك من جهة ثالثة ، وكان نصيب عقد التسعينيات منها (٢٣ بحثاً) بينما الابحاث المتبقية كانت قد نشرت في المدة الالفية (٢٠٠٠-٢٠١٥) والبالغ عددها (٩٠ بحثاً)، ومن خلال الاطلاع على معظم الابحاث المنشورة بهذا الاتجاه البحثي نلاحظ ان الابحاث الجغرافية السياسية في العلاقات الدولية والجيوبولتيك ممكن ان تكون ذات مستوى عالمي أي تتخذ من الموضوعات ذات التأثير على مستوى العالم محتوى للدراسة مثل البعد الجيوبولتيكي للموارد الطبيعية سواء أكان بنقصانها ام تزايدها ، وموضوع مشكلة الاحتباس الحراري وتأثيره في دول العالم اذا كان ايجابيا ام سلبي وموضوع الارهاب ومكافحته وموضوع التلوث والتدهور البيئي إذ نجد هناك علاقة تمت دراستها في بحث نشر عام ٢٠١١ يؤكد في محتواه على ان

دراسة العلاقات بين التدهور البيئي والصراع في القارة الافريقية هو صراع جديد في تناوله حيث غالباً ما كانت جهود الباحثين تتجه الى الصراعات الايديولوجية والعسكرية واحياناً الاقتصادية ، اما الصراعات البيئية فكانت مهملة وبدأت الان تحتل مرتبة متقدمة في الدراسة بين الجغرافيين السياسيين إذ قسموا هذه الصراعات الى ثلاث انماط او مستويات مثل دولة مقابل دولة ، ودولة مقابل مجموعة دول ، ومجموعة دول مقابل مجموعة اخرى، والتي تناولها الباحثين ضمن ثلاثة نماذج اساسية لمسببات الصراع وهي ندرة المصادر الطبيعية (المنافسة)، والقحط البيئي واللاجئين البيئيين (الهجرة)، والتدهور البيئي والاحباط الاجتماعي (الاحباط)، اما اهم النتائج المترتبة على تلك الصراعات في قارة افريقيا فهي بروز ظاهرة اللاجئين البيئيين وتراكم المديونية وتدهور مستوى التنمية البشرية وظهور الامبريالية البيئية وانطباق معايير الدولة الفاشلة على كثير من دول افريقيا.^(٣٧)

أكدت بعض الابحاث المنشورة بهذا الاتجاه حول موضوع العلاقات الدولية بين دولتين او اكثر او اتخاذ دولة واحدة وعلاقتها مع دول الجوار الجغرافي او دول اقليمية بعيدة عنها لذا يمكن ان نلحظ وجود ابحاث جغرافية سياسية في العلاقات الدولية والجيوبولتيك ذات طابع دولي والاقليمي وقد تصدر العراق هذه الدراسات البحثية فكل باحث يدرسه بمنهج وطريقة تختلف عن الآخر او ينظر له من جوانب مختلفة عن غيره فقد حاز موضوع قوة العراق الدولية والاقليمية على أهمية كبيرة في الدراسات البحثية الجغرافية السياسية ولاسيما فترة ما بعد العدوان الامريكي في عام ١٩٩١ ورغم الحصار الاقتصادي الذي فرضته الولايات المتحدة الامريكية باسم مجلس الامن الدولي بموجب القرار (٦٨٧) والذي شمل جميع نواحي الحياة بما فيها من غذاء ودواء ومواد اولية صناعية وتعليمية تحتاجها المؤسسات الخدمية.^(٣٨) بينما نظر باحثين آخرين من حيث موضوع السكان إذ اجمع الباحثين الجغرافيين على ان السكان هم أحد اركان قيام الدولة واستمرارية وجودها فهم العقول التي تصنع القوة والوزن السياسي في العلاقات الدولية ومن هذا المنطلق اهتم الجغرافيين العراقيين بالسكان من الناحية السياسية والجيوبولتيكية وان تزايد حجم السكان العراقيين وتضاعفه مهم جيوبولتيكياً يمكن البلاد في الوصول الى الحجم السكاني الذي يتناسب مع أهمية البلاد الجغرافية والسياسية ويكفل لها وزن سياسي فاعل وقوة عسكرية ورصيد من الايدي العاملة، وان فقدان التوازن بين الحجم السكاني وخصائص البلاد الجغرافية في مقدمتها استثمار الموارد الطبيعية من خلال ارتفاع نسبة البطالة وتدني حجم الناتج القومي والاجمالي ونصيب الفرد منه والخلل في ذلك يأتي من القصور في توظيف وادارة الموارد البشرية وتميئتها.^(٣٩) وأكدت دراسة اخرى ان العراق في انحدار جيوبولتيكي ذو اتجاهين الاول الانحدار الجيوبولتيكي لسكان العراق واعداد القوات المسلحة العراقية وهل للعراق قوة سكانية وعسكرية تستطيع الوقوف امام القوة المجاورة والاتجاه الثاني دراسة الانحدار الجيوبولتيكي العسكري والانفاق العسكري في العراق ودول الجوار.^(٤٠)

أهتم الجغرافيون العراقيون في كثير من الابحاث المنشورة بالأحداث السياسية التي شهدتها العقد الاخير من القرن العشرين ومطلع القرن الحادي والعشرين واهمها هي التغيرات المتلاحقة على الصعيد

العالمي والاقليمي والتي اثرت في نهاية نظام عالمي وبداية نظام عالمي جديد قائم على احادية قطبية ويتزعم هذا الاتجاه الولايات المتحدة فقد سعت وبشكل متواصل الى الهيمنة على العالم وبوسائل شتى سياسية واقتصادية وعسكرية ومنها الدعوة الى عولمة العالم والتي يمكن ان تعد نتاجاً لهذه التغيرات ووسيلة من وسائله القوية لذا اصبح تفكيك العلاقات العربية-العربية هي الغاية الأهم في سياسة العولمة التي افرزت الانظمة الاقليمية المفتوحة في الوطن العربي الشرق اوسطية والشراكة المتوسطة دوراً فعالاً للكيان الصهيوني والولايات المتحدة في التخطيط يهدف اساساً الى تجزئة الوطن العربي.^(٤١) فالوطن العربي يتمتع موقع يتسم بمميزات ذات اهمية سوقية واقتصادية وسياسية وبشرية وهو استنتاج ظهر واضحاً من خلال تحليل الموضوعات ذات الصلة بدراسة الموقع وتقييمه منها عامل الموقع الفلكي والموقع بالسبة لليابس والماء وعلاقة الجوار والموقع الاستراتيجي ، ولكي تأخذ الجوانب الايجابية لجيوبولتيكية الموقع التي لها رجحان كبير على الجوانب السلبية ابعادها المتكاملة محلياً وعالمياً لابد من وحدة الوطن العربي كما ان تلك الوحدة تعد عامل حل لبعض جوانب الضعف في تلك الجيوبولتيكية مثل تحرير الاجزاء العربية المغتصبة اما الجوانب الاضعف فهي وجود الاقليات.^(٤٢) بينما اشارت بحوث اخرى الى اهمية العلاقات الافريقية العربية من اجل لوقوف بوجه الهيمنة الاستعمارية حيث عقدت عدة قمم ومؤتمرات دولية تؤكد على ضرورة ان يكون العرب مع افريقيا وحدة المصير لمواجهة الهيمنة الاستعمارية والاطماع الصهيونية.^(٤٣)

اخيراً ركزت بعض الابحاث المنشورة على عامل المياه كأحد العوامل المهمة التي باتت تهدد علاقة حسن الجوار والتعاون الاقليمي بين الدول الواقعة على احواض الانهار الدولية ، وان الدور المتزايد لعامل المياه في السياسات الدولية المعاصرة يرجع لاعتبارات متعددة خاصة ظاهرة الجفاف التي اخذت تجتاح العديد من دول العالم خلال العقد الاخيرين ، وقد نجم عن هذه الظاهرة حدوث نقص ملحوظ في الموارد المائية لبعض الدول مما قد يتفاقم مع مشكلة الغذاء في العديد من الاقاليم مع التزايد المستمر في استعمال المياه وارتفاع معدلات النمو السكاني ، إذ يمكن ملاحظة ابعاد ومخاطر ازمة المياه في علاقة العراق مع دول الجوار الجغرافي وعلى مستقبل هذه العلاقات بحيث اصبحت المشاريع التي تنفذها هذه الدول في استغلال مياه تلك الانهار وروافدها مصدر خطر شديد على الأمن المائي العراقي، فضلاً عن ذلك يجب ان لا تمنعنا تلك المخاطر من الانتباه الى حقيقة اخرى هي طبيعة استغلال وادارة المياه والتي تشكل خطراً وتهديداً كبيراً على المياه في العراق.^(٤٤)

الاتجاه الثالث : دراسات فكرية سياسية

حاز هذا الاتجاه البحثي الفكري النظري على اهتمام الجغرافيين العراقيين لان الدراسات الفكرية تعطي للباحث مجالاً رحباً للتحليل والتفسير وأبداء الرأي ولاسيما في القضايا السياسية ذات الطابع الشمولي او الواسع الذي يكون على مستوى العالم او القارات او الاقاليم او التكتلات الدولية او الدولة وصولاً الى اصغر المناطق الجغرافية، لذا نلحظ من بيانات الجدول (٢٧) والشكل (١٧) ان عدد الابحاث بهذا الاتجاه بلغ (٣٧ بحثاً) ليشكل نسبة مقدارها (٩%) من نسب الابحاث المنشورة في حقل

الجغرافية السياسية ، وقد توزعت على المرحلتين الثانية والثالثة من المراحل الزمنية لمدة الدراسة فلم تحظى المرحلة الأولى بنتائج فكري جغرافي سياسي بهذا الاتجاه ، وإنما ظهر في المرحلة الثانية (١٩٧٠-١٩٨٩) وفي عقد الثمانينيات دون السبعينيات فبلغ عدد الابحاث المنشورة فيه ثلاثة بحوث نشر البحث الأول في عام ١٩٨١ بعنوان أضواء على معاهدة الحدود العراقية الايرانية لسنة ١٩٣٧ ، بينما نشر بحثين في عام ١٩٨٥ الأول بعنوان قادسية صدام ومؤثراتها الجغرافية بين النظرية والتطبيق ، والثاني بعنوان الأبعاد القومية لمعركة قادسية صدام وفق منظور الجغرافية السياسية، ونلاحظ ان البحوث الثلاثة نبع محتواها من اوضاع الحرب العراقية الايرانية ، بينما بدأت تلقى تلك الابحاث اهتماماً أكبر من قبل الجغرافيين العراقيين في المرحلة الثالثة (١٩٩٠-٢٠١٥) فبلغ عددها (٣٤ بحثاً) لاتخاذها موضوعات أكثر سعة من الصعيد المحلي المحدود للشعور بحرية الرأي ولاسيما في المدة الالفية (٢٠٠٠-٢٠١٥) لان عقد التسعينيات لم ينشر فيه سوى بحثين ، الأول نشر عام ١٩٩٣ بعنوان آليات ودوافع المخطط الصهيوني تجاه منطقة الخليج العربي والجزيرة العربية وآفاقه المستقبلية، اما البحث الثاني فتنشر عام ١٩٩٥ بعنوان التطورات الحديثة في الجغرافية السياسية وهو يعد البحث الأول الذي يناقش في محتواه مفهوم الجغرافية السياسية وتطورها التاريخي ومناهجها ونظرياتها الحديثة. اما المدة الالفية (٢٠٠٠-٢٠١٥) فبلغ عدد الابحاث التي نشرت خلالها (٣٢ بحثاً) تنوعت في محتواها والافكار السياسية التي ناقشتها إذ بدأت الاحداث السياسية في العراق تتوالى وتظفي بظلالها على موضوعات تلك الابحاث وهي تنذر بمخاطر واحداث سياسية اولتها الابحاث الاكاديمية اهتمامها ودراستها ومحاولة وضع الافكار الرصينة لإيجاد الحلول المناسبة لها ، فكان اول بحث نشر بهذه المدة عام ٢٠٠١ ناقش المضامين الجغرافية لفكرة النظام الشرق اوسطي إذ اوضح ان مفهوم الشرق الأوسط لا يشير الى منطقة جغرافية واضحة ومحددة بل هو مصطلح سياسي في نشأته واستخدامه من قبل قوى معروفة وهو لا ينبع من طبيعة المنطقة العربية ومما يتميز به من خصائص اجتماعية وثقافية وحضارية بل هو تعبير عن علاقة الغير بالمنطقة بل ان واضعي هذه التسمية لم يضعوا حدوداً جغرافية لها مما جعلها منطقة مفتوحة إذ اضيفت إليها دول وخرجت منها دول حسب متطلبات الأوضاع السياسية السائدة في المنطقة.^(٤٥) ثم نشرت بحوث حول مناقشة هذا المفهوم السياسي والدول ذات التأثير في أوضاعه السياسية مثل أهم الدول العربية ذات التأثير أو الدول المجاورة من ايران أو تركيا وما التأثيرات الجيوبولتيكية للدول المتصارعة على خيرات هذه المنطقة وما دور اسرائيل فيها وكيف تحرك الاحداث الى مصلحتها. ومن ثم نشرت بعض الابحاث التي ناقشت فروع الجغرافية السياسية التي تولدت منها مثل الجيوبولتيك وجغرافية الانتخابات وحقل الايكولوجيا السياسية وهو حقل ثانوي جديد ظهر في عقد الثمانينيات يربط قضايا الايكولوجيا وفواعلها بالاقتصاد السياسي بمعناه الواسع من منظور مكاني ، وقد حددت طرائق البحث فيه ومناهجه متمثلة بمنهج المalthوسية والماركسية والمنهج البنيوي والمنهج الانثوي ومنهج النظام - العالمي ، اما أهم مجالاته من منظور جغرافي فتتمثل بالآتي:^(٤٦)

١. الربط بين مقاييس التحليل المكاني من العالمي الى المحلي وبالعكس.
 ٢. إنتاج وإعادة إنتاج سبل العيش كموضوع بحثي اساسي. ودراسة وظيفة الاقتصاد العالمي في تشجيع انماط من استعمال الموارد وفق تقسيم عمل دولي.
 ٣. تحليل ادوار الفواعل المختلفين (دول - اعمال - افراد - مجتمع محلي ...) وتطور خطاباتهم.
 ٤. دراسات التوفيق بين الصيانة البيئية والنمو الاقتصادي لاسيما في ظل النظام الرأسمالي.
 ٥. اسباب وعواقب التهميش الاجتماعي - البيئي وعلاجه.
 ٦. البحث التاريخي والمعاصر لمعرفة الايكولوجيا السياسية ما بعد الاستعمار.
 ٧. تطوير المناهج الحديثة في الايكولوجيا السياسية مثل المنهج الانثوي ومنهج النظام - العالمي.
 ٨. تحليل ابعاد الحركة الاجتماعية الخضراء والايكولوجيا السياسية للمدن. وتعميق استعمال التقنيات الحديثة في الجغرافية لتحديد مسائل القضايا البيئية ومشاكلها.
 ٩. العلاقات الطبقيّة والبنى الاثنية للتصارع على الوصول الى الموارد المنتجة ، وتحليل مشاكل بيئية في اجزاء معينة من العالم النامي ، وتوضيح دور الدولة في اكتشاف المشاكل الايكولوجية فيها.
- اوضحت الابحاث المنشورة بعض النظريات السياسية وتأثيرها في واقع الاحداث العالمية مثل نظرية الفوضى الخلاقة او نظرية المجال الحيوي والنظرية السياسية الاسلامية والحوار بين الحضارات وان معظم تلك النظريات الجيوبولتيكية الحديثة قد اشار لها بحث نشر عام ٢٠١٥ اتخذ من منطقة اسيا الوسطى مجالاً للدراسة لأهميتها السياسية لأنها تربط بين الغرب والشرق وتمتلك موارد كبيرة من الطاقة تؤهلها لان تؤدي دوراً مؤثراً في أمن الطاقة على المستوى الدولي ، وان استراتيجية الولايات المتحدة الامريكية في هذه المنطقة تسعى للاستفادة من تلك النظريات الجيوستراتيجية وان المنتبج لها يستنتج ان هذه النظريات ما هي الا سلسلة من الافكار المتسلسلة المراد تطبيقها للسيطرة على قلب العالم الذي تقع ضمنه المنطقة وان مستقبل دولها بعد تطبيق تلك النظريات عليها سوف يشبه الى حد كبير منطقة الشرق الاوسط شمال افريقيا وشرق البحر المتوسط اذا تقسم على المدى البعيد الى دويلات وامارات على اساس عرقي.^(٤٧) ونشر بحث في عام ٢٠٠٨ يناقش في محتواه الأطر النظرية لاستعمال الاسلوب الكمي في قياس الظواهر الجغرافية السياسية فأندخول هذا الاسلوب بفرعيه الإحصائي والرياضي الى الدراسات السياسية ولو جاء متأخراً قياساً الى باقي فروع الجغرافية فأند ذلك قد منح حقل الجغرافية السياسية بعداً ميدانياً تطبيقياً واعطاها سمة العصرنة كعلم يجمع ويتفاعل بين ظاهرتين هما الظاهرة الجغرافية بكل اشكالها والظاهرة العملية السياسية بكل انواعها واصنافها ، وان استعمال الاسلوب الكمي في الجغرافية السياسية افادها من جانبين الأول جعل منها اكثر اتصالاً وارتباطاً بمشاكل العالم المعاصر مما جعل الجغرافي السياسي يشغل مهمة الاستشاري والمخطط الاستراتيجي في كثير من مفاصل الدولة، والجانب الثاني ادى الى زيادة قدرها على التنبؤ بمستقبل الظاهرة السياسية او احتمالات تطور المشاكل المعاصرة التي تعاني منها اجزاء من العالم واقترح الحلول المناسبة لها.^(٤٨)

ناقشت تلك الابحاث المنشورة بعض المفاهيم ذات الطابع العالمي مثل مفهوم الحرب الباردة وتحليل اسبابها ونتائجها ومعرفة اطرافها ومفهوم العولمة وانواعها وتأثيرها في الاوضاع السياسية والاقتصادية والاجتماعية ، ومفهوم الرعاية الجيوبولتيكية وما هي دوافعها واسبابها واساليا ، ولم يستثن من تلك المفاهيم ما يتعلق بتغير مفهوم الحدود ووظيفتها ومفهوم الصراع السياسي ومفهوم استراتيجية الاحتماء إذ نشر بحث في عام ٢٠١٥ يتحدث في محتواه عن هذا المفهوم متخذاً اسرائيل نموذجاً واقعياً له فقد كانت ولازالت وستبقى تبحث عن الحليف الاقوى من بين القوى العالمية لأدراكها بأنها بدون الاحتماء بالدول الكبرى التي تتمتع بالسطوة والنفوذ فأن بقاءها يعد امراً في غاية الصعوبة لهذا فأنا نجد انها تبنت العديد من استراتيجيات الاحتماء منذ عهد بريطانيا عام ١٩١٧ ثم فرنسا عام ١٩٥٦ ومن ثم الولايات المتحدة عام ١٩٦٧ واستناداً الى عناصر الوهن والضعف في كيانها وانطلاقاً من استراتيجيتها القائمة على البحث عن الأقوى في النظام الدولي لذا فهي تتوجه في هذه المرحلة نحو الصين لما تتمتع به من خصائص ، ومن خلال تحليل سير العلاقات بين اسرائيل والصين في مختلف المجالات نجد انه يمكن القول ان الطريق مفتوح لان تكون الصين كما ترغب اسرائيل حول السبل الكفيلة للدفع بالعلاقات مع الصين وجعلها كحليف استراتيجي مهم. (٤٩)

الاتجاه الرابع : ابحاث في جغرافية الانتخابات

مالت الابحاث في هذا التخصص البحثي نحو القلة فعددها لم يتجاوز (١٤ بحثاً) ليشكل نسبة قليلة مقدارها (٣%) جعلها تأتي بالمرتبة الرابعة من بين الاتجاهات البحثية في حقل الجغرافية السياسية وهذه السمة سببها هو ان هذا التخصص حديث ومعاصر وهو موضوع تطبيقي تفرضه الاحداث السياسية المحلية للدول ومتفاعلة وان البيانات التي تعتمد عليها الابحاث بهذا الاتجاه من الصعوبة الحصول عليها لأنها تمس الواقع السياسي فتتسم بالتحيز وعدم الدقة ، نلاحظ من بيانات الجدول (٢٧) والشكل (١٧) ان النتاج الفكري الجغرافي السياسي الانتخابي قد تركز في المرحلة الثالثة (١٩٩٠-٢٠١٥) ولم تحظ المرحتين الأولى والثانية بنشر أي بحث اكايمي بهذا الاتجاه ، ولم يختلف نصيب عقد التسعينيات من المرحلة الثالثة بأن لم ينشر فيه أي بحث لذا تركزت تلك الابحاث في المدة الالفية (٢٠٠٠-٢٠١٥) وهي لم تختلف في مضمونها او محتواها او منهجها ولكن تباينت في المناطق التي كانت حيزاً او مجالاً لدراستها مع اضافة بعض المفاهيم الحديثة والمعاصرة الى حقل الجغرافية السياسية التي تدرس منظومة متكاملة من العناصر الجغرافية السياسية المكونة للدولة والتي احداها العملية السياسية والتي احدى مكوناتها الانتخابات بوصفها طريقاً لتداول السلطة سلمياً ، واهم المفاهيم التي اضافتها جغرافية الانتخابات مفهوم جغرافية الاقتراع او التصويت وجغرافية التمثيل النيابي.

أول بحث نشر بهذا الاتجاه كان في عام ٢٠٠٠ بعنوان جغرافية الانتخابات في الهند ، ومن ثم لم ينشر بعده بحث بهذا الاتجاه لمدة ثمان سنوات أي حتى عام ٢٠٠٩ إذ نشر بحث بعنوان جغرافية الانتخابات في ايران تحليل جيوسياسي للانتخابات البرلمانية ، عالج في محتواه مفهوم الجغرافية الانتخابية واهميتها وتطورها التاريخي ومفاهيمها ومنهجها ، وأكد ان الجغرافي السياسي يكون أكثر

تأهيلاً وقدرة لتحليل النتائج الانتخابية ويستعين في ذلك بإحصائيات عدد السكان العام وعدد المشمولين منهم بالمشاركة بالانتخابات والمسجلين للمساهمة في يوم التصويت وعدد الذين حضروا للأدلاء بأصواتهم وعدد الاصوات التي حصل عليها كل كيان سياسي وربط ذلك بالظروف الجغرافية الراهنة في الدولة، وإن أهم ما عكسته الانتخابات الإيرانية هي الإلزمة المحلية التي تعاني منها إيران ناتجة عن تضارب وتناقض الرؤى والاهداف والسياسات بين الاحزاب السياسية المؤثرة في الوسط الإيراني.^(٥٠) ومن ثم تبعه نشر بحث في عام ٢٠١٠ ناقش في محتواه خريطة الجغرافية السياسية للانتخابات الإسرائيلية وكيف تؤثر على القضية الفلسطينية فأوضح مزايا دراسة الانتخابات من وجهة نظر الجغرافية السياسية متمثلة بالوقوف على جميع العوامل المؤثرة والمواجهة للانتخابات، وفهم النظام السياسي للدولة من خلال نظام الانتخابات، والوقوف على اثر الايدولوجيات على السلوك الانتخابي للناخبين، ومعرفة أثر التباين العرقي والطائفي والقبلي على الانتخابات، ومن ثم تحديد اثر طبقات المجتمع على سير الانتخابات واثار الاحزاب السياسية، والتعرف على طبيعة الصراع بين جغرافية القوة المتمثلة بمركز الحكم وبين جغرافية التأثير المتمثلة بالأصوات المناهضة للسلطة الحاكمة.^(٥١) ودرس بحث آخر كان قد نشر في نفس العام الانتخابات في تركيا عالج فيه العوامل الجغرافية واثرها على توزيع الدوائر الانتخابية وعلى الخريطة الحزبية والتي كشفت عن اهمية الانتخابات فيها في ظل التعددية الحزبية بعد انتهاء سيطرة ونظام الحزب الواحد في عهد اتاتورك وبعد ضمان الدستور التركي لمشاركة عدد أكبر من الاحزاب العلمانية والاسلامية،^(٥٢) ثم شملت الابحاث المنشورة في اتجاه جغرافية الانتخابات المتبقية دراسة الانتخابات في العراق ووحداته الادارية واتباع مناهج جغرافية الانتخابات وآخر بحث نشر في عام ٢٠١٥ بعنوان جغرافية الانتخابات بين النظرية والتطبيق وكانت انتخابات دولة تركيا محتوى البحث وحالة تطبيقية عن الانتخابات التي جرت في تلك الدولة.

الاتجاه الخامس : ابحاث في جغرافية الحدود

جاء هذا الاتجاه البحثي الجغرافي بالمرتبة الاخيرة لقلة الابحاث والبالغ عددها (١٣ بحثاً) إذ شكل نسبة مقدارها (٣%) من نسب الابحاث المنشورة في حقل الجغرافية السياسية والسبب يعود الى عدم وجود تخصص دقيق في جغرافية الحدود من جهة ، ومن جهة ثانية فهي تدرس كجزء من الجغرافية السياسية فهي تتبع مناهجها وتتخذ مفاهيمها في ضوء التغيرات السياسية التي تحدث في العالم ، وكما نلاحظ من بيانات الجدول (٢٧) والشكل (١٧) لم يكن قد ظهر نتاج فكري جغرافي سياسي بهذا الاتجاه في المرحلة الأولى (١٩٥٠-١٩٦٩)، اما في المرحلة الثانية (١٩٧٠-١٩٨٩) فظهر بشكل واضح ولكنه تركز في عقد الثمانينيات دون عقد السبعينيات وهنا نجد ان السبب في نشر تلك الابحاث التي يبلغ عددها (٦ بحوث) هو دخول العراق الحرب العراقية الإيرانية حيث بدأت النزاعات حول ترسيم الحدود مع دولة ايران مما شجع بعض الجغرافيين بتوضيح ماهية الحدود وانواعها والاتفاقيات الدولية بشأنها، لذا كان أول بحث نشر بهذا الخصوص في عام ١٩٨٠ بعنوان شط العرب : دراسة في اتفاقيات الحدود ، تبعه نشر بحثين في عام ١٩٨١ الأول بعنوان الحدود السياسية مع تقسيم الظواهر

الجغرافية المستعملة في رسم الحدود العراقية الايرانية ، والثاني بعنوان من قضايا الحدود العراقية الايرانية : تقسيم مياه كنجان جم ، اما في عام ١٩٨٢ فنشر بحثان ايضاً الأول بعنوان الحدود في شط العرب : دراسة في الجغرافية السياسية ، والبحث الثاني بعنوان طبيعة المشكلات للأنهر الحدودية العراقية - الايرانية، اما البحث الاخير لهذه المرحلة فكان بعنوان استراتيجية الحدود العراقية - الايرانية. يلحظ قلة الابحاث المنشورة بهذا الاتجاه فلم يزد كثيراً عددها في المرحلة الثالثة (١٩٩٠-٢٠١٥) إذ بلغ (٧ بحوث) معظمها تركزت في المدة الالفية (٢٠٠٠-٢٠١٥) ولم يحظ عقد التسعينيات بنشر أي بحث بهذا الاتجاه كما يلحظ تغير محتوى تلك البحوث لتغير الحاجة لها إذ نشر أول بحث في هذه المرحلة عام ٢٠٠١ بعنوان الثابت والمتغير في الحدود العراقية - الكويتية ، ومن ثم نشر بحث بعد ثلاث سنوات بعنوان أثر اتفاقيات الحدود الدولية في علاقات الجوار مع تركيا ، ونلاحظ ان الباحثين قد ابتعدوا عن الحدود مع إيران واتجهوا نحو دراسة الحدود مع دول اخرى مجاورة للعراق وهذا ما يؤكد حقيقة مفادها ان جغرافية السياسة متغيرة المحتوى بحسب الواقع السياسي الذي يشهده العالم او تشهده الدولة ، ولكن نرى ان هناك انقطاع عن النشر بهذا الاتجاه استمر الى عام ٢٠٠٩ إذ نشر بحث بعيداً عن الحدود العراقية تحت عنوان نزاع الحدود بين اريتريا واثيوبيا دراسة في الجغرافية السياسية ، إذ اطلقت الكثير من التسميات حول هذا النزاع الحدودي منها الحرب العبثية ، والحرب الغيبية ، وحرب الجياع والفقراء ولعل التسمية الاخيرة هي الاصح لأنها تنطبق فعلاً على واقع الدولتين الاقتصادي الذي يعاني من التدهور والأزمات الاقتصادية إذ يعدان من أكثر الدول اعتماداً على المساعدات الدولية وهما تعانيان من الجفاف وانتشار الامراض.^(٥٣) ومن ثم نشر بحث عن أثر النفط في الخلاف الحدودي البري بين المملكة العربية السعودية وقطر (١٩٢٢-١٩٦٥) عام ٢٠١٢، تبعه بحث بعنوان الحدود السياسية بين السودان ودولة جنوب السودان عام ٢٠١٣، بينما شهد عام ٢٠١٠ عودة لمناقشة الحدود الايرانية ولاسيما للمدن الحدودية المتنازع عليها، إذ لم تكن الحدود البرية العراقية الايرانية بشكلها الحالي حدوداً ثابتة عبر المراحل التاريخية ، وما وضعها الحالي الا المحصلة النهائية للمواقف السياسية والصراعات العسكرية للحكومات المتعاقبة لكلا البلدين وان العديد من المدن والاقاليم لم تكن ايرانية حتى وقت قريب وانما جرى ضمها الى الاراضي الايرانية على مراحل بطيئة ضمن استراتيجية اتبعتها الحكومة الايرانية منذ عام ١٥٣٤ وحتى الوقت الحالي يقابلها تنازلات مستمرة عن الاراضي العراقية من قبل الدولة العثمانية ثم حكومة الاستعمار البريطاني وبعدها جاء دور العلاقات السياسية والدبلوماسية المتمثلة بعقد الاتفاقات والمعاهدات الحدودية الدولية.^(٥٤) ومن ثم نشر بحث عام ٢٠١٣ يناقش في محتواه ترسيم الحدود العراقية - الكويتية التي تراوحت علاقاتهما على مدى عقود بين الركود والتوتر وكانت نقطة الخلاف تتمحور في ترسيم الحدود الشمالية للكويت مع العراق، وبخاصة المنطقة الواقعة جنوب صفوان وتابعة الجزر المواجهة للساحل الكويتي لاسيما جزيرتي وربة وبوبيان في حين لم تكن الحدود البحرية اساساً للخلافات إذ كان يعتمد في تحديدها على القواعد الدولية المتعلقة بقانون البحار.^(٥٥)

نستنتج من الاطلاع على معظم الابحاث المنشورة في حقل الجغرافية السياسية واقسامها التخصصية ان المناهج المستعملة في تلك الابحاث لم تخرج عن منهج الجغرافية الرئيس وهو منهج التحليل والربط والتوزيع بعامة ، وعن مناهج الجغرافية السياسية بخاصة ولاسيما المنهج الوصفي التحليلي والمنهج التاريخي والمنهج المورفولوجي ومنهج تحليل عناصر القوة والمنهج الوظيفي، ومنهج النظام او منهج تحليل النظم بينما ادخل المنهج المساحي التقليدي او الكارتوغرافي والمنهج المكاني - السلوكي الذي استعمل في الابحاث للجغرافية الانتخابية ، اما بالنسبة الى المفاهيم النظرية والتطبيقية الخاصة بحقل جغرافية السياسة فوجدت مفاهيم متعددة عامة لها علاقة او ذات صلة بعلم السياسة وعلم العلاقات الدولية وحتى القانون الدولي والسياسي استعملت بما يخدم المعرفة الجغرافية السياسية في الابحاث المنشورة ، بينما وجدت مفاهيم خاصة بجغرافية السياسة استعملت لغرض البحث العلمي السليم وهذا يأتي من قدم تفرع هذا الحقل الجغرافي من الجغرافية الأم ليكون له اساس متين ومناهج واضحة ومحتوى او مجال محدد رغم تغير ذلك المضمون بحسب الوضع السياسي العالمي او تغير الخريطة السياسية في العالم ، ولكن مع ذلك نجد ان الخطوط العريضة للأبحاث تلك تلتقي معظمها في التنظير السياسي الذي يتخذ من المكان والزمان محوراً اساسياً له ومجالاً رحباً لموضوعات جغرافية ابداعية.

الاستنتاجات والمقترحات :

توصل البحث الى استنتاجات متعددة أهمها:

١. تتنوع الاتجاهات التي تخص الدراسة في حقل الجغرافية السياسية حيث وجدت خمسة اتجاهات واضحة المعالم من الممكن تمييزها وقد حصل الاتجاه الأول في دراسة الجغرافية السياسية العامة على النسبة الأعلى والبالغة (٥٥%) بينما حاز الاتجاه نحو دراسة جغرافية الحدود بالمرتبة الخامسة والأخيرة حيث حاز على النسبة الأقل من الابحاث المنشورة والبالغة (٣%). وقد بين البحث ان هذا التغير في الاتجاه والكم تباين خلال المدة الزمنية (١٩٥٠-٢٠١٥) وهنا تتحقق فرضية البحث الأولى.

٢. اوجد البحث ان هناك علاقة طردية بين عدد المتخصصين في حقل الجغرافية السياسية وبين ما ينشر من ابحاث جغرافية بهذا التخصص، بمعنى كلما زاد عدد المختصين كلما ازدادت عملية النشر بذلك التخصص، وهذا يؤكد فرضية البحث الثانية حول وجود علاقة بين التخصص الجغرافي وكم ونوع النتائج الفكري الجغرافي المنشور في المجالات العلمية الاكاديمية والمتخصصة العراقية بهذا التخصص الجغرافي البشري.

٣. بدأت الجغرافية العراقية مسيرتها جغرافية بشرية واستمرت ومازلت لذا نلاحظ ان أكثر الابحاث المنشورة في هذا الفرع الجغرافي والبالغة (٢٢٨١ بحثاً) ومن ضمنها الجغرافية السياسية التي تعد حقلاً جغرافياً اساسياً من حقول الجغرافية البشرية وله عمق تاريخي كبير خلال تطور الجغرافية الحديثة والمعاصرة لذا جاء بالمرتبة الثالثة وشكلت نسبة مقدارها (١٨%) من نسب الابحاث الجغرافية المنشورة في فرع الجغرافية البشرية.

٤. تميزت الابحاث في حقل الجغرافية السياسية باستعمال اسلوب المعالجة الوصفية بشكل كبير لاسيما في المراحل الأولى والثانية لان معظم محتوى او مضمون الابحاث يعتمد التنظير والتحليل ، بينما بدأ اسلوب المعالجة الكمية يظهر في المرحلة الثالثة إذ أظهر البحث استعمالاً لنماذج رياضية والتي تمثل نماذج رمزية للواقع بأرقام وعلاقات ومعادلات وصيغ رياضية والتي تقع ضمن النماذج الاحتمالية المبنية على نظرية الاحتمالات لذا فإن ما تعطيه من نتائج أقل تحديداً من النماذج الحتمية فهي تعطي مجموعة من النتائج الممكنة والمحتملة.

٥. استنتج البحث وجود تنوع في المفاهيم النظرية والتطبيقية المستعملة في تلك الابحاث وان معظمها مفاهيم خاصة في الجغرافية السياسية قد استمدت مصطلحاتها من العلوم ذات العلاقة مثل علم السياسة وعلم العلاقات الدولية والقانون السياسي وغيرها ولكن لا ينفي ذلك على تطور بعض تلك المصطلحات العلمية عندما تداولها الجغرافيين العراقيين في ابحاثهم ليضيفوا لها الطابع الجغرافي المميز.

٦. أظهر البحث ان الابحاث الجغرافية المنشورة في المجالات الاكاديمية والمتخصصة والتي تخص حقل الجغرافية السياسية اتسمت باستعمال أكثر من منهج ، مما يؤكد قدرتها على اتباع منهج البحث العلمي السليم الذي يتطلب الاعتماد على اكثر من منهج جغرافي ليصل الى البحث الجغرافي الجيد ذو المستوى الفلسفي اللائق.

اما أهم المقترحات

١. يقترح البحث التعمق في دراسة الاتجاهات الحديثة لحقل الجغرافية السياسية ولاسيما حقلي الجيوبولتيك وجغرافية الانتخابات وحقل الايكولوجيا السياسية لأنها تواكب التغير في الخارطة السياسية العالمية وتضيف الى هذا الحقل مضامين جغرافية حديثة ومعاصرة ومتنوعة تشغل بال الباحثين الجغرافيين على مستوى العالم مما يعني المواكبة والابتكار والابداع في الابحاث الجغرافية المنشورة.

٢. لتحقيق نفعية علم الجغرافية على المستوى العلمي الاكاديمي وعلى مستوى المجتمع لابد من اىصال افكار الباحثين الجغرافيين السياسيين ونتائجهم العلمي الى اصحاب القرار او طالب العلم والمعرفة عن طريق اجراء الندوات والمؤتمرات العلمية في المؤسسات الاكاديمية ودعوتهم لها ، ومن ثم مشاركة الجغرافيين استشارتهم في مجال تخصصهم العام او الدقيق بما يخدم مصلحة المجتمع المحلي والاقليمي.

٣. اتباع الباحثين المناهج العلمية السليمة التي توصل الباحث الى الحقائق العلمية وعدم الاقتصار على منهج جغرافي واحد في البحث لان البحث الجغرافي الجيد ذو المستوى الفلسفي اللائق ينبغي ان يرتكز على أكثر من منهج لتحقيق الجانب النظري والتطبيقي العلمي في دراسة موضوعات الجغرافية السياسية.

٤. تنمية الابحاث في حقل الجغرافية السياسية من خلال تكوين قاعدة متينة للمتخصص في هذا الحقل لمعرفة الجوانب النظرية والتطبيقية ولتكوين الخبرة اللازمة للخوض في غمار هذا التخصص وهذا يقع على عاتق مناهج ومفردات القسم الجغرافي العلمي من جهة ورغبة الباحث الجغرافي وقناعته بالتخصص ومدى حبه له فهو طريق للأبداع والابتكار من جهة ثانية.

هوامش البحث ومصادره :

١. محمد عرب الموسوي وابراهيم اسحيم العكرمي ، الجغرافيا البشرية ، ط١، دار المنهجية للنشر والتوزيع ، عمان ، الأردن، ٢٠١٦، ص٣٧٧.
٢. عدنان صافي، الجيوبوليتيكا: الجغرافية السياسية من النشأة الى الحداثة، ط١، مركز الكتاب الاكاديمي، عمان، ص٥٦.
٣. عدنان صافي ، المصدر نفسه، ص٥٩.
٤. خليل حسين ، الجغرافية السياسية: دراسة الاقاليم البرية والبحرية والدول وأثر النظام العالمي في متغيراتها، ط١، دار المنهل اللبناني، بيروت، ٢٠٠٩، ص٤٢.
٥. محمد عرب الموسوي وابراهيم اسحيم العكرمي ، الجغرافيا البشرية ، مصدر سابق ، ص٣٨٣.
٦. عدنان صافي ، الجيوبوليتيكا : الجغرافية السياسية من النشأة الى الحداثة ، مصدر سابق ، ص٥٦.
٧. عباس فاضل السعدي ، التحليل الجغرافي لمشكلة الأمن الغذائي العربي، مجلة الجمعية الجغرافية العراقية ، المجلد (١١) ، تصدر عن مقر الجمعية ، مطبعة العاني ، بغداد ، ١٩٨٠، ص٥١-٦٦.
٨. صبري فارس الهيتي ، أمن الخليج العربي والحرب العراقية - الايرانية ، مجلة الجمعية الجغرافية العراقية ، المجلد (١٥) ، تصدر عن مقر الجمعية ، مطبعة العاني ، بغداد ، ١٩٨٥، ص٥-٢٣.
٩. نعمان دهش العقيلي ، قادية صدام ومؤثراتها الجغرافية بين النظرية والتطبيق ، مجلة الجمعية الجغرافية العراقية ، المجلد (١٥) ، تصدر عن مقر الجمعية ، مطبعة العاني ، بغداد ، ١٩٨٥، ص٥١-٦٦.
١٠. صباح محمود محمد، مملكة البحرين التسمية والاهمية الاستراتيجية للموقع الجغرافي، مجلة البحوث الجغرافية، العدد (٢)، تصدر عن كلية التربية للبنات، جامعة الكوفة، ٢٠٠١، ص١-٢١.
١١. سعدون شلال ظاهر وظلال جواد كاظم، إنتاج الحبوب الاستراتيجية في العراق واثرها في تحقق الأمن الغذائي (القمح نموذجاً)، مجلة البحوث الجغرافية، العدد (٧) ، تصدر عن كلية التربية للبنات، جامعة الكوفة، ٢٠٠٦، ص٩٣-١٢٣.
١٢. مجيد حميد شهاب ومحمد كشيخ خشان، موقع العراق وأهميته في السياسة الخارجية لدول المجال الاسيوي الجديد:دراسة في الجغرافية السياسية، مجلة آداب الكوفة، العدد (١٦)، تصدر عن كلية الآداب، جامعة الكوفة، ٢٠١٣، ص١٨٣-٢٠٨.
١٣. مهدي فليح ناصر الصافي، دولة جزر القمر : دراسة في الجغرافية السياسية ، مجلة الجمعية الجغرافية العراقية ، العدد (٦٣) ، تصدر عن مقر الجمعية في كلية التربية ابن رشد ، جامعة بغداد، ٢٠١١، ص٣٧-٨٨.
١٤. عبد المنعم هادي علي، الموقع الجغرافي السياسي للصحراء في علاقاتها الدولية، مجلة البحوث الجغرافية ، العدد (١٢) ، تصدر عن كلية التربية للبنات ، جامعة الكوفة، ٢٠١٠، ص٣٤٧-٣٧٤.
١٥. عبد الامير عباس الحيايلى ووحيد انعام الكاكاني، الموقع الجغرافي لتركيا وأهميته في الشرق الأوسط: دراسة في الجغرافية السياسية، مجلة العلوم القانونية والسياسية، المجلد (٤) العدد (٢)، جامعة ديالى، ٢٠١٥، ص٣-٤٤.
١٦. ماهر اسماعيل ابراهيم، الاستراتيجية الامريكية في دول اقليم غرب افريقيا : دراسة في الجغرافية السياسية، مجلة الجمعية الجغرافية العراقية ، العدد (٦٤) ، تصدر عن مقر الجمعية في كلية التربية ابن رشد ، جامعة بغداد، ٢٠١١، ص٢٠٩-٢٤٦.
١٧. محمد صالح العجيلي، العواصم العربية - رؤية جيوسراتيجية ، مجلة البحوث الجغرافية، العدد (٢) ، تصدر عن كلية التربية للبنات، جامعة الكوفة، ٢٠٠١، ص١٢٢-١٤٠.
١٨. عبد علي حسن الخفاف وظلال جواد كاظم ، استراتيجيات القوى الاقليمية والدولية تجاه جزيرة سقطرى ، مجلة كلية الآداب ، العدد (١٨) ، تصدر عن كلية الآداب ، جامعة الكوفة ، ٢٠١٤ ، ص٣٩-٧٨.
١٩. سعدون شلال ظاهر وتغريد رازم ، الاستراتيجيات الاقليمية والدولية في مضيق هرمز، مجلة البحوث الجغرافية ، العدد (١٤) ، تصدر عن كلية التربية للبنات، جامعة الكوفة، ٢٠١١، ص٩١-١٤٤.
٢٠. محمود ابراهيم متعب الحديثي، نهر الفرات والسياسة المائية التركية، مجلة البحوث الجغرافية، العدد (٢) ، تصدر عن كلية التربية للبنات، جامعة الكوفة، ٢٠٠١، ص٢٢١-٢٤١.
٢١. عبد الرزاق احمد سعيد ، مستقبل الموارد المائية في الوطن العربي ، مجلة كلية الآداب ، العدد (٦٦) ، تصدر عن كلية الآداب ، جامعة بغداد، ٢٠٠٤، ص٥٧٢-٥٩٩.

٢٢. كفاح صالح الاسدي ووسن هادي ، الأمن المائي في العراق - المشكلات والمعالجات (محافظة البصرة نموذجا) ، مجلة آداب الكوفة ، العدد (١٥) ، تصدر عن كلية الآداب، جامعة الكوفة، ٢٠١٣، ص٧٧-١٣٨.
٢٣. مجيد حميد شهاب البديري وباسم حازم البديري ، المشكلات المتعلقة بالأمن المائي العربي وحماية البيئة_الوضع الراهن وافتاق المستقبل، وقائع المؤتمر الجغرافي القطري الثاني، جامعة الكوفة، ٢٠٠٢، ص٢١٠-٢٢٤.
٢٤. صبري فارس الهيتي، النفط احد الضواغط الاستراتيجية على الأمن القومي العربي ، مجلة كلية الآداب ، العدد (٤٥) ، تصدر عن كلية الآداب ، جامعة بغداد، ١٩٩٩، ص٢٢٣-٢٣٢.
٢٥. عليية حسين علي الساعدي ورياض محمد علي المسعودي، المشكلة الصومالية وتأثيرها في الأمن القومي العربي:دراسة في الجغرافية السياسية، مجلة البحوث الجغرافية، العدد (٤)، كلية التربية للبنات، جامعة الكوفة، ٢٠٠١، ص٢٠٣-٢٣٨.
٢٦. فاضل عبد القادر الشبخلي، التحليل الجغرافي للإمكانات المؤثرة في إنتاج محاصيل الحبوب وانعكاساتها على الامن الغذائي في الجمهورية اليمنية: دراسة في الجغرافية السياسية، مجلة الجمعية الجغرافية العراقية ، العدد (٥١) ، تصدر عن مقر الجمعية كلية التربية ابن رشد ، جامعة بغداد ، ٢٠٠٢، ص٢-٥٥.
٢٧. منعم نصيف جاسم، الأمن الغذائي في العراق بين انتاج الحبوب واستهلاكها، مجلة البحوث الجغرافية، العدد (٦) ، تصدر عن كلية التربية للبنات، جامعة الكوفة، ٢٠٠٥، ص٢٤٧-٢٦٢.
٢٨. مجيد حميد شهاب وعامر راجح نصر، إنتاج الحبوب الاستراتيجية في العراق واثرها في تحققي الأمن الغذائي (القمح نموذجا)، مجلة كلية الآداب ، العدد (١١) ، تصدر عن كلية الآداب، جامعة الكوفة، ٢٠١٢، ص٦٩-٩٨.
٢٩. مثنى فاضل علي وعلياء حسين سلمان، دراسة جغرافية لعدد من المؤشرات الطبيعية والبشرية المؤثرة في الأمن الغذائي في العراق، مجلة البحوث الجغرافية، العدد (١٩) ، تصدر عن كلية التربية للبنات، جامعة الكوفة، ٢٠١٤، ص٢٣٩-٢٦٩.
٣٠. اياد عايد والي البديري ، مشكلة دافور اسبابها ونتائجها: دراسة في الجغرافية السياسية، مجلة كلية القادسية للعلوم الانسانية ، المجلد (١٢) العدد (١) ، تصدر عن كلية الآداب، جامعة القادسية، ٢٠٠٩، ص١٩٥-٢١٣.
٣١. عطا الله سلمان وهناء عبد الحر يوسف، مشكلات ارتيريا الجيوبولوتيكية، مجلة كلية التربية للبنات ، المجلد (٢٦) العدد (٤) ، تصدر عن كلية التربية للبنات، جامعة بغداد، ٢٠١٥، ص١٥٤-١٦٦.
٣٢. حسين عليوي ناصر الزيايدي ، التحليل الجغرافي لمشكلة الحوثيين في اليمن: دراسة في جغرافية السياسة، مجلة البحوث الجغرافية، العدد (١٣) ، تصدر عن كلية التربية للبنات، جامعة الكوفة، ٢٠١١، ص٣٣١-٣٦٦.
٣٣. حسين علي عبد الحسين، البعد السياسي للتدهور البيئي في الدول النامية في ظل العولمة الاقتصادية، مجلة آداب الكوفة، العدد (٤)، تصدر عن كلية الآداب، جامعة الكوفة، ٢٠٠٩، ص٣٢٧-٣٩٣.
٣٤. رضا عبد الجبار الشمري واياد عبد علي الشمري، آثار منظمة التجارة العالمية (TWO) على الدول المنظمة اليها، مجلة آداب الكوفة، العدد (١٠)، تصدر عن كلية الآداب، جامعة الكوفة، ٢٠١١، ص٦٩-١١٢.
٣٥. منذر عبد المجيد البديري ، ظاهرة التفاوت الحضاري بين الشمال والجنوب : رؤية جغرافية، مجلة كلية الآداب ، العدد (٦١)، تصدر عن كلية الآداب، جامعة بغداد، ٢٠٠٢، ص١٥٢-١٨٠.
٣٦. رضا عبد الجبار الشمري، الأهمية الاستراتيجية للنفط العربي بين الواقع والطموح : دراسة في الجغرافية السياسية، مجلة القادسية للعلوم الانسانية ، المجلد (٤) العدد (٢) ، تصدر عن كلية الآداب، جامعة القادسية، ١٩٩٩، ص١٨٧-٢٠١.
٣٧. عباس غالي الحديثي ، الصراعات البيئية في القارة الافريقية الانماط والنتائج ، مجلة الجمعية الجغرافية العراقية ، العدد (٦٤) ، تصدر عن مقر الجمعية في كلية التربية ابن رشد ، جامعة بغداد، ٢٠١١، ص١٩٧-٢١٢.
٣٨. صبري فارس الهيتي، الاهمية الجيوبولوتيكية لقوة العراق الدولية والاقليمية بعد الحصار، مجلة البحوث الجغرافية، العدد (١) ، تصدر عن كلية التربية للبنات، جامعة الكوفة، ٢٠٠١، ص٣٧-٤٧.
٣٩. حيدر حسين عبد الستار، جيوبولوتيكية الحجم السكاني في العراق ومستقبله : دراسة في الجغرافية السياسية ، المؤتمر الوطني الجغرافي الأول ، بغداد ، ٢٠١٠، ص٣١٠-٣٣٨.
٤٠. وسام احمد رشيد عيدان، الاتحاد الجيوبولوتيكى للعراق، المؤتمر الوطني الجغرافي الأول، بغداد، ٢٠١٠، ص٣٤١-٣٥٩.
٤١. فاضل عبد القادر الشبخلي، الأبعاد الجيوبولوتيكية للشراكة المتوسطية واثرها في العلاقات العربية - العربية، مجلة الجمعية الجغرافية العراقية ، العدد (٥٢) ، تصدر عن مقر الجمعية كلية التربية ابن رشد ، جامعة بغداد ، ٢٠٠٢، ص٢-٢٠.

٤٢. صباح محمود محمد، الوطن العربي : دراسة في جيوبوليتيكا الموقع ، مجلة كلية الأستاذ ، العدد (١) ، تصدر عن كلية التربية ابن رشد ، جامعة بغداد ، ١٩٧٧-١٩٧٨ ، ص ٣٦٢-٤٠٦ .
٤٣. صبري فارس الهيتي، أفريقيا والعرب وحدة المصير في مواجهة الهيمنة : دراسة جيوبوليتيكية، مجلة البحوث الجغرافية، العدد (١) ، تصدر عن كلية التربية للبنات، جامعة الكوفة، ٢٠٠١، ص ٣٧-٤٧ .
٤٤. سوسن صبيح حمدان، أثر المياه في العلاقات العراقية ودول الجوار الجغرافي ، مجلة كلية الآداب ، العدد (٦٨) ، تصدر عن كلية الآداب، جامعة بغداد، ٢٠٠٥، ص ٥٣٠-٥٤٦ .
٤٥. حسين وحيد عزيز الكعبي ، المضامين الجغرافية لفكرة النظام الشرق أوسطي مالها وما عليها ، مجلة البحوث الجغرافية ، العدد (٢)، تصدر عن كلية التربية للبنات ، جامعة الكوفة ، ٢٠٠١، ص ٣١٧-٣٣٦ .
٤٦. عباس غالي الحديثي ، الايكولوجيا السياسية حقل جغرافي جديد يتشكل ، مجلة الاستاذ ، العدد (٢٠٤) ، تصدر عن كلية التربية ابن رشد ، جامعة بغداد ، ٢٠١٣، ص ٣٧٣-٣٩٦ .
٤٧. اعياد عبد الرضا عبدال ومسلم مهدي ، النظريات الجيوبوليتيكية الحديثة وتطبيقاتها على منطقة اسيا الوسطى ، مجلة البحوث الجغرافية ، العدد (٢١)، تصدر عن كلية التربية للبنات ، جامعة الكوفة ، ٢٠١٥ ، ص ٢٨٥-٣٠٤ .
٤٨. غالب ناصر عبد العزيز السعدون ، الاطر النظرية لاستخدام المنهج الكمي في قياس الظواهر الجغرافية السياسية، مجلة الجمعية الجغرافية العراقية ، العدد (٥٣)، مقر الجمعية في كلية التربية ابن رشد ، جامعة بغداد ، ٢٠٠٨، ص ٢٧-٨٠ .
٤٩. عبد الامير عباس الحياي وعلني ياسين عبد الله ، الاتجاهات الحديثة في الاستراتيجية الاسرائيلية تجاه الصين (تحليل جغرافي سياسي)، مجلة العلوم القانونية والسياسية ، المجلد (٤) العدد (١)، تصدر عن كلية القانون ، جامعة ديالى ، ٢٠١٥ ، ص ١-٤٢ .
٥٠. غالب ناصر السعدون ، جغرافية الانتخابات في ايران تحليل جيوسياسي للانتخابات البرلمانية ، مجلة الجمعية الجغرافية العراقية، العدد (٥٦)، تصدر عن مقر الجمعية في كلية التربية ابن رشد ، جامعة بغداد ، ٢٠٠٩ ، ص ١-٣٢ .
٥١. سوسن صبيح حمدان ، الخريطة الجغرافية السياسية للانتخابات الإسرائيلية وتأثيرها على مستقبل القضية الفلسطينية ، مجلة الجمعية الجغرافية العراقية، العدد (٦١)، تصدر عن مقر الجمعية في كلية التربية ابن رشد ، جامعة بغداد ، ٢٠١٠ ، ص ١٥٣-٢٥٨ .
٥٢. مجيد حميد شهاب واخران ، الجغرافية الانتخابية للأحزاب التركية ، مجلة كلية التربية الاساسية العلمية ، العدد (٢)، تصدر عن كلية التربية الاساسية ، جامعة بابل ، ٢٠١٠ ، ص ٢٤٧-٢٦٤ .
٥٣. علية حسين علي الساعدي ، نزاع الحدود بين اريتريا واثيوبيا : دراسة في الجغرافية السياسية ، مجلة الجمعية الجغرافية العراقية، العدد (٥٨) ، تصدر عن مقر الجمعية في كلية التربية ابن رشد ، جامعة بغداد ، ٢٠٠٩ ، ص ٣٥٣-٣٨٠ .
٥٤. سوسن صبيح حمدان ، أثر العلاقات الحدودية بين العراق وايران في اعادة التوزيع الاداري للمدن الحدودية ، مجلة ديالى للبحوث الإنسانية ، العدد (٤٦)، تصدر عن كلية التربية ، جامعة ديالى ، ٢٠١٠ ، ص ٦٢-٩٩ .
٥٥. سوسن صبيح حمدان ، الحدود البحرية العراقية - الكويتية واشكالية ميناء مبارك ، مجلة الجمعية الجغرافية العراقية، العدد (٦٩ج٢)، تصدر عن مقر الجمعية في كلية التربية ابن رشد ، جامعة بغداد ، ٢٠١٣ ، ص ٦٤٣-٧٠٠ .

ملحق (١) الأبحاث العلمية المنشورة في حقل الجغرافية السياسية للمدة (١٩٥٢-٢٠١٥)

ت	عنوان البحث	اسم الباحث	المجلة	مجلد	عدد/س	سنة
١	النزاع بين العراق وايران (The Bounding Dispute between Iraq and Iran)	عبد الوهاب الدباغ	الأستاذ	١٢	٢٠١	١٩٦٣-١٩٦٤
٢	استراتيجية العالم العربي	عبد المنعم عبد الوهاب	الجمعية الجغرافية	٥	-	١٩٦٩
٣	مشكلة مياه مندلي (دراسة لآثارها الاقتصادية وتطورها السياسي)	خالص حسني الأنشعب	الجمعية الجغرافية	٥	-	١٩٦٩
٤	في ذكرى قانون تأميم النفط	محمد أزهر السماك	الجامعة (الموصل)	-	٩ س٧	١٩٧٧
٥	أهمية الموقع الجغرافي للخليج العربي	مخلف شلال مرعي	التربية والعلم	-	١	١٩٧٩
٦	التحليل الجغرافي لمشكلة الأمن الغذائي العربي	عباس فاضل السعدي	الجمعية الجغرافية	-	١١	١٩٨٠
٧	شط العرب (دراسة في اتفاقيات الحدود)	محمد أزهر السماك	الجامعة الموصل	-	٢ س١٠	١٩٨٠
٨	أزمة النفط العالمية	آزاد محمد أمين	البصرة	-	٤	١٩٨٠

١٩٨١	٢٩	-	كلية الآداب بغداد	صباح محمود محمد	السياسة الخارجية لجمهورية اليمن الجنوبية والأمن القومي العربي	٩
١٩٨١	٣١	عدد خاص	كلية الآداب بغداد	فلاح شاكرا اسود	أخطار التسلسل الإيراني	١٠
١٩٨١	١٠	-	البصرة	سرى محمد المدرس	بعض الملامح الجيوبولتيكية لعروبة شط العرب	١١
١٩٨١	١٣	-	البصرة	عباس غالي داود الحديثي	الأبعاد الاستراتيجية للتواجد العسكري (الاسرائيلي) في أرتيريا	١٢
١٩٨١	١٣	-	البصرة	عبد علي حسن الخفاف	نظرة قومية في دراسة جغرافية الوطن العربي	١٣
١٩٨١	١	-	الجامعة الموصل	صلاح حميد الجنابي	الحدود السياسية مع تقسيم الظواهر الجغرافية المستعملة في رسم الحدود العراقية الإيرانية	١٤
١٩٨١	٢	-	الجامعة الموصل	عباس علي التميمي	من قضايا الحدود العراقية الإيرانية (تقسيم مياه كنجان جم)	١٥
١٩٨١	٢	-	الجامعة الموصل	محمد أزره السماك	دور التقنية النووية في تطوير الوزن الجيوبولتيكي للوطن العربي	١٦
١٩٨١	٩	-	الجامعة الموصل	صبيح يوسف طاهر	أضواء على معاهدة الحدود العراقية الإيرانية لسنة ١٩٣٧	١٧
١٩٨٢	عدد خاص	-	الأستاذ	محسن عبد الصاحب المظفر	الحدود في شط العرب (دراسة في الجغرافية السياسية)	١٨
١٩٨٢	١٣	-	الجمعية الجغرافية	عبد خليل فضيل	سيطرة العراق على مياهه الإقليمية ضرورة قومية	١٩
١٩٨٢	٢	١٤	الخليج العربي	عبد مخرور الريحاني	الأبعاد الجيوبولتيكية للاعتداءات الإيرانية على الحدود العراقية	٢٠
١٩٨٣	٧	-	كلية الآداب المستنصرية	عباس علي التميمي	طبيعة المشكلات للنهر الحدودية العراقية - الإيرانية	٢١
١٩٨٤	١٠	-	كلية الآداب المستنصرية	عبد خليل فضيل	استراتيجية الحدود العراقية - الإيرانية وتطوراتها السياسية	٢٢
١٩٨٥	١٥	-	الجمعية الجغرافية	صبري فارس الهيبي	أمن الخليج العربي والحرب العراقية - الإيرانية	٢٣
١٩٨٥	١٥	-	الجمعية الجغرافية	نعمان دهش صالح العقيلي	قادسية صدام ومؤثراتها الجغرافية بين النظرية والتطبيق	٢٤
١٩٨٥	١٥	-	الجمعية الجغرافية	فاضل عبد القادر احمد	الأبعاد القومية لمعركة قادسية صدام وفق منظور الجغرافية السياسية	٢٥
١٩٨٥	١٦	-	الجمعية الجغرافية	خليل اسماعيل محمد	الحبوب الغذائية والأمن الغذائي في الوطن العربي	٢٦
١٩٨٦	١٥	-	كلية التربية المستنصرية	صباح محمود محمد	الصراع الجيوبولتيكي في الخليج العربي	٢٧
١٩٨٦	١٦	-	آداب الرفادين	محمد أزره السماك	الوزن الجيوبولتيكي للفظ العربي ومستقبله	٢٨
١٩٨٧	١٩	-	الجمعية الجغرافية	عباس فاضل السعدي	البعد الاستراتيجي للحنطة في الأمن الغذائي العراقي	٢٩
١٩٨٧	١٩	-	الجمعية الجغرافية	هادي أحمد خلف	الأمن الغذائي في الوطن العربي بين الإمكانيات المتاحة والواقع المتحقق	٣٠
١٩٨٧	٢٠	-	الجمعية الجغرافية	غالب السعدون وإبراهيم الحديثي	معركة قادسية صدام وانعكاساتها على أمن الخليج العربي	٣١
١٩٨٧	٢٠	-	الجمعية الجغرافية	فلاح شاكرا اسود	نهر دجلة والنيل (دراسة في علاقة الجوار)	٣٢
١٩٨٧	٢٠	-	الجمعية الجغرافية	غالب ناصر السعدون	المنهج الجيوبولتيكي الصهيوني الفارسي والحرب الإيرانية ضد العراق	٣٣
١٩٨٧	٢١	-	الجمعية الجغرافية	صبري فارس الهيبي	دور استثمار الموارد الطبيعية في تحقيق الأمن الغذائي في العراق في زمن الحرب	٣٤
١٩٨٨	٢٢	-	الجمعية الجغرافية	صبري فارس الهيبي	الأبعاد الاستراتيجية للحرب العراقية - الإيرانية على المنطقة العربية	٣٥
١٩٨٨	٢	-	علوم سياسية	صبري فارس الهيبي	المقومات الجيوبولتيكية للأمن القومي العربي	٣٦
١٩٨٩	٣٦	-	كلية الآداب بغداد	سعدي محمد صالح السعدي	الوجه الاستراتيجي الأوسع والوجوه التكتيكية المتعددة في منطقة الشرق الأوسط (بحث في جيوبولتيكس العلاقات العربية الدولية)	٣٧
١٩٨٩	٢١	-	كلية الآداب البصرة	سعود عبد العزيز الشعيان	أثر الموقع الجغرافي والإمكانيات الاقتصادية على الأهمية الدولية المعاصرة للخليج العربي	٣٨
١٩٨٩	١	٢١ س٧	الخليج العربي	أزاد محمد أمين النقشبندي	الحرب العراقية - الإيرانية وصناعة استخراج النفط في كل من العراق وإيران (دراسة مقارنة)	٣٩
١٩٩٠	٣٧	-	كلية الآداب بغداد	عبد العزيز محمد حبيب	سياسة التميز العنصري في جمهورية جنوب أفريقيا (دراسة في الجغرافية البشرية)	٤٠
١٩٩٠	١	-	كلية التربية المستنصرية	صباح محمود محمد	بعض الجوانب الجيوبولتيكية للمحيط الهندي وأثرها على الأمن القومي في فكر صدام حسين	٤١
١٩٩٠	٢	-	كلية التربية المستنصرية	صباح محمود محمد	هجرة اليهود السوفيت والأمن القومي العربي	٤٢
١٩٩٠	٥	-	كلية التربية المستنصرية	صباح محمود محمد الحلبي	التحديات الجيوبولتيكية للأمن الوطني الأردني	٤٣

١٩٩٠	٥	-	كلية التربية المستنصرية	نصيف جاسم علي المطلبي	الصراع حول المياه في انهار اقطار التعاون العربي (الجمهورية العراقية - المملكة الاردنية الهاشمية- جمهورية مصر العربية) وأفاقه المستقبلية	٤٤
١٩٩١	١٠	-	التربية والعلم	محمد أزهري السماعيل وعبدان هزاع البياتي	العلاقات المكانية والاقتصادية بين الخصائص المناخية والأمن القومي العربي	٤٥
١٩٩٢	٧	-	كلية التربية المستنصرية	صباح محمود محمد الحلبي	التحديات الجيوبولتيكية للأمن الوطني التونسي	٤٦
١٩٩٢	٧	-	كلية التربية المستنصرية	صباح محمود محمد الحلبي	التحديات الجيوبولتيكية للأمن الوطني السوداني	٤٧
١٩٩٣	٢	-	كلية التربية المستنصرية	صباح محمود محمد الحلبي	المالديف (تقويم جيوبولتيكي لدولة جزيرة صغيرة)	٤٨
١٩٩٣	٣	-	كلية التربية المستنصرية	صباح محمود محمد الحلبي	البعد الجيوبولتيكي للموارد الطبيعية	٤٩
١٩٩٣	٢٧	-	الجمعية الجغرافية	حبيب راضي طلفاح و غالب ناصر السعدون	نظرية بيولوجية الدولة (المجال الحيوي) في السوق الصهيوني	٥٠
١٩٩٣	٢١ و ٢١ س	٢٥	الخليج العربي	سعدون عبد العزيز وهلال نجيل	أليات ودوافع المخطط الصهيوني تجاه منطقة الخليج العربي والجزيرة العربية وأفاقه المستقبلية	٥١
١٩٩٥	٢	-	كلية التربية المستنصرية	صباح محمود محمد الحلبي	كشمير (المقومات الجيوبولتيكية والأهمية الجيوستراتيجية)	٥٢
١٩٩٥	٤	-	كلية التربية المستنصرية	صباح محمود محمد الحلبي	جزيرة قبرص (المقومات الجيوبولتيكية والأهمية الاستراتيجية)	٥٣
١٩٩٥	٢٨	-	الجمعية الجغرافية	بهاء بدري حسين	البعد الجيوبولتيكي لمخطط تقسيم العراق	٥٤
١٩٩٥	٢٨	-	الجمعية الجغرافية	فاضل الشخلي	تركيا والصراع الدولي	٥٥
١٩٩٥	٢٩	-	الجمعية الجغرافية	فاضل الشخلي	السياسة المائية لدول الجوار الجغرافي	٥٦
١٩٩٥	٢٩	-	الجمعية الجغرافية	عباس الحديشي	التطورات الحديثة في الجغرافية السياسية	٥٧
١٩٩٥	١٣	٧	العلوم السياسية بغداد	صباح محمود محمد الحلبي	تركيا تقويم جيوبولتيكي لدول الجوار الجغرافية الشمالية للعرب	٥٨
١٩٩٦	٤١	-	كلية الآداب بغداد	صبري فارس الهيبي	الأهمية الجيوبولتيكية لقوة العراق الدولية والإقليمية بعد الحصار	٥٩
١٩٩٦	٣٠	-	الجمعية الجغرافية	فاضل حسين الشخيلي	النظام الشرق اوسطي	٦٠
١٩٩٦	٣٠	-	الجمعية الجغرافية	فؤاد حمه خورشيد	تركيا والتطلعات الجنوبية	٦١
١٩٩٦	٣٢	-	الجمعية الجغرافية	فؤاد حمه خورشيد	الدول القارية الحبيسة رؤيا جغرافية سياسية	٦٢
١٩٩٦	٣٢	-	الجمعية الجغرافية	منذر البديري	قوة العراق المكانية	٦٣
١٩٩٦	٣٢	-	الجمعية الجغرافية	بهاء بدري حسين	التوسع الاقليمي الإيراني تجاه منطقة المشرق العربي	٦٤
١٩٩٦	٣٢	-	الجمعية الجغرافية	غالب ناصر السعدون	العصر البشري كأحد مرتكزات قوة الدولة	٦٥
١٩٩٧	٣٣	-	الجمعية الجغرافية	سعدون شلال طاهر	قانون المياه الإقليمية للبحار لعام ١٩٨٢	٦٦
١٩٩٧	٣٥	-	الجمعية الجغرافية	غالب ناصر السعدون	الأمن الغذائي للعراق بين إمكانيات الاكتفاء الذاتي والضغط الدولية (دراسة في الجغرافية السياسية)	٦٧
١٩٩٧	٣٥	-	الجمعية الجغرافية	محسن عبد الصاحب المظفر وحبيب طلفاح	الأهمية الجيوبولتيكية لنمو سكان تركيا وأثرها في العراق	٦٨
١٩٩٧	٣٥	-	الجمعية الجغرافية	بهاء بدري حسين	الكويت كيان سياسي (دراسة في الجغرافية السياسية)	٦٩
١٩٩٧	٣٦	-	الجمعية الجغرافية	بهاء بدري حسين	التنوع القومي وأثره في تفتت الاتحاد السوفيتي	٧٠
١٩٩٧	١	-	كلية التربية المستنصرية	صباح محمود محمد الحلبي	البانيا (دراسة في المقومات الجيوبولتيكية)	٧١
١٩٩٧	١	-	كلية التربية المستنصرية	صباح محمود محمد الحلبي	جمهورية البوسنة والهرسك (دراسة جيوبولتيكية)	٧٢
١٩٩٧	٣٣	-	الجمعية الجغرافية	صباح محمود محمد الحلبي	الأهمية الهيدروجيوبولتيكية لمنطقة الجولان	٧٣
١٩٩٨	١	-	كلية التربية المستنصرية	صباح محمود محمد الحلبي	المقومات الجيوبولتيكية لأذربيجان	٧٤
١٩٩٨	٣	-	كلية التربية المستنصرية	صباح محمود محمد الحلبي	المقومات الجيوبولتيكية لأوزبكستان	٧٥
١٩٩٩	١٥ ج	-	الأستاذ	عراك تركي حمادي الفهداوي	أثر الملامح المكانية في قوة الدولة وسياساتها الخارجية	٧٦
١٩٩٩	١٦ ج	-	الأستاذ	عراك تركي حمادي الفهداوي	نهر ا دجلة والفرات واثرها في جيوبولتيك العلاقات العربية التركية	٧٧
١٩٩٩	٤٥	-	كلية الآداب بغداد	صبري فارس الهيبي	النقطة أحد الضوابط الاستراتيجية على الأمن القومي العربي	٧٨
١٩٩٩	٤٦	-	كلية الآداب بغداد	صبري فارس الهيبي	ام المعارك ودورها في افضال الأهداف المستقبلية الأمريكية للقرن الحادي والعشرين	٧٩
١٩٩٩	٤٢	-	الجمعية الجغرافية	بهاء بدري حسين	دور ايران في التأثير على جيوبولتيكية منطقة الخليج العربي	٨٠

١٩٩٩	٤٢	-	الجمعية الجغرافية	قاسم شاكر محمود	التكامل الجيوبولتيكي بين العراق والاردن كجزء من التكامل العربي	٨١
١٩٩٩	٢	٤	القادسية للعلوم الإنسانية	رضا عبد الجبار سلمان الشمري	الأهمية الاستراتيجية للنقط العربي بين الواقع والطموح (دراسة في الجغرافية السياسية)	٨٢
٢٠٠٠	٦ س٣	-	دراسات اجتماعية	صبري فارس الهيتي	مشكلات المياه في الوطن العربي (دراسة جيوبولتيكية)	٨٣
٢٠٠٠	٤٤	-	الجمعية الجغرافية	مجيد حميد شهاب البدري	الخارطة السياسية الجديدة لجمهوريات اسيا الوسطى (دراسة في الجغرافية السياسية)	٨٤
٢٠٠٠	٤٤	-	الجمعية الجغرافية	محمد نجيب مجيد	الابعاد الجيوبولتيكية للمقومات البشرية في الوطن العربي	٨٥
٢٠٠٠	٤٤	-	الجمعية الجغرافية	وليد غفوري معروف البدري	مشروع التسوية وانتعاش الموارد الاقتصادية للكيان الصهيوني	٨٦
٢٠٠٠	٤٦	-	الجمعية الجغرافية	مجيد حميد شهاب البدري	يوغسلافيا والكيانات السياسية الجديدة في البلقان (دراسة في الجغرافية السياسية)	٨٧
٢٠٠٠	٤٦	-	الجمعية الجغرافية	فؤاد حمة خورشيد	جغرافية الانتخابات في الهند	٨٨
٢٠٠١	٢٤	-	الأستاذ	محمد محي عيسى الهيص	البحر الأحمر منطقة امن وسلام	٨٩
٢٠٠١	١٦٢٦	-	الأستاذ	محمد محي عيسى الهيص	نقل المياه من نهر دجلة الى الفرات وأثره في الأمن الوطني العراقي	٩٠
٢٠٠١	١٦٢٧	-	الأستاذ	محمد محي الهيص	الثابت والمتغير في الحدود العراقية - الكويتية	٩١
٢٠٠١	٤٧	-	الجمعية الجغرافية	محمد حمزة كشكول القيسي	جيوبولتيكية البحر الأحمر	٩٢
٢٠٠١	٤٧	-	الجمعية الجغرافية	مجيد حميد شهاب البدري	الوحدة الاوربية والنظام السياسي الدولي	٩٣
٢٠٠١	٤	-	كلية التربية المستنصرية	صباح محمود محمد	الأهمية الجيوبولتيكية للقارة القطبية الجنوبية	٩٤
٢٠٠١	١	-	البحوث الجغرافية	صبري فارس الهيتي	افريقيا والعرب وحدة المصير في مواجهة الهيمنة (دراسة جيوبولتيكية)	٩٥
٢٠٠١	٢	-	البحوث الجغرافية	صباح محمود محمد الحلبي	مملكة البحرين (التنمية والاهمية الاستراتيجية للموقع الجغرافي	٩٦
٢٠٠١	٢	-	البحوث الجغرافية	محمد صالح العجيلي	العواصم العربية ... رؤية جيوسياسية	٩٧
٢٠٠١	٢	-	البحوث الجغرافية	عطا الله سلمان الحديثي وفؤاد حمة خورشيد	المتغيرات الجيوبولتيكية لدولة يوغسلافيا السابقة	٩٨
٢٠٠١	٢	-	البحوث الجغرافية	حسين وحيد عزيز الكعبي	المضامين الجغرافية لفكرة النظام الشرق اوسطي ما لها وما عليها	٩٩
٢٠٠٢	٥٩	-	كلية الآداب بغداد	مجيد حميد شهاب	جيوبولتيكية بحر قزوين	١٠٠
٢٠٠٢	٦١	-	كلية الآداب بغداد	مجيد حميد شهاب البدري	المشكلات المتعلقة بالأمن المائي العربي وحماية البيئة (الوضع الراهن وآفاق المستقبل)	١٠١
٢٠٠٢	٦١	-	كلية الآداب بغداد	منذر عبد المجيد البدري	ظاهرة التفاوت الحضاري بين الشمال والجنوب (رؤية جغرافية)	١٠٢
٢٠٠٢	٥١	-	الجمعية الجغرافية	فاضل عبد القادر احمد الشخيلي	التحليل الجغرافي للإمكانيات المؤثرة في إنتاج محاصيل الحبوب وانعكاساتها على الأمن الغذائي في الجمهورية اليمنية (دراسة في الجغرافية السياسية)	١٠٣
٢٠٠٢	٥٢	-	الجمعية الجغرافية	فاضل عبد القادر احمد الشخيلي	الابعاد الجيوبولتيكية للشراكة المتوسطة وأثرها في العلاقات العربية - العربية	١٠٤
٢٠٠٢	٣	-	البحوث الجغرافية	محمد نجيب مجيد القيسي	اقطار المشرق العربي ، ابعاد قوتها الاستراتيجية مطلع القرن العشرين (دراسة مقارنة)	١٠٥
٢٠٠٢	٣	-	البحوث الجغرافية	عليه حسين علي	كشمير الدعاء المستديم بين الهند وباكستان (دراسة في الجغرافية السياسية)	١٠٦
٢٠٠٢	٤	-	البحوث الجغرافية	عليه حسين علي ورياض محمد المسعودي	المشكلة الصومالية وتأثيرها في الأمن القومي العربي (دراسة في جغرافيا السياسة)	١٠٧
٢٠٠٢	المؤتمر الجغرافي القطري الثاني			مجيد حميد البدري وباسم حازم البدري	المشكلات المتعلقة بالأمن المائي العربي وحماية البيئة (الوضع الراهن وآفاق المستقبل)	١٠٨
٢٠٠٣	١	١	جامعة بابل	حسين موسى الأوسي	الجوار الجغرافي التركي و استراتيجية الأمن المائي العربي	١٠٩
٢٠٠٤	٥	-	البحوث الجغرافية	سعدون شلال ظاهر	التطبيق العنصري لنظرية المجال الحيوي (دراسة في الجغرافية السياسية)	١١٠
٢٠٠٥	٦٨	-	كلية آداب بغداد	ابراهيم سعيد البيضاني	العلاقات الدولية والحد من سباق التسلح (١٩٢٢-١٩٢٨)	١١١
٢٠٠٥	٢ و ١	-	دراسات ايرانية	فهد مزبان الخزار الخزار	الجمهورية الاسلامية الايرانية ومشروع الشرق الاوسط الكبير (رؤية تحليلية)	١١٢

١١٣	اثر اتفاقيات الحدود الدولية في علاقات الجوار مع تركيا	يونس عبد الله علي الطائي وطه حمادي الحديثي	التربية والعلم	١٢	١	٢٠٠٥
١١٤	ادارة اقليم افريقية من التحرير حتى نهاية الاغلبية	فرات حمدان الكبيسي	كلية آداب المستنصرية	-	٤٤	٢٠٠٥
١١٥	تحليل جيوسراتيجي لخارطة توزيع الاديان في العالم (دراسة في الجغرافية السياسية)	صبحي صالح محمد الدايشي	مجلة التربية الاساسية المستنصرية	٧	٤٣	٢٠٠٥
١١٦	الفنات العمرية المؤثرة في قوة الدولة (دراسة جغرافية)	سعدون شلال	دراسات نجفية	١	٤	٢٠٠٥
١١٧	التنافس الدولي والاقليمي على ثروات بحر قزوين	هاشم كاظم صيخي	ابحاث ميسان	٢	٣	٢٠٠٥
١١٨	القوة المكانية لدولة قطر	منذر عبد المجيد البدري	كلية آداب بغداد	-	٧٠ و ٦٩	٢٠٠٥
١١٩	التحديات التي تواجه الامن المائي العربي	رضا عبد الجبار سلمان	القادسية للعلوم الانسانية	٨	٢١	٢٠٠٥
١٢٠	الشراكة العربية - اليابانية	عبد علي الخفاف	السدير	-	٧	٢٠٠٥
١٢١	الجمهورية الاسلامية الايرانية وموارد بحر قزوين رؤية تحليلية لفرض السياسة الخارجية ومعرفاتها	فهد مزبان خزار الخزار	دراسات ايرانية البصرة	-	٥ و ٣	٢٠٠٦
١٢٢	الملف النووي الايراني ومستقبل العلاقات الامريكية- الايرانية	ساجد شرقي	دراسات ايرانية البصرة	-	٥ و ٣	٢٠٠٦
١٢٣	الازمة النووية الايرانية التطورات- الدوافع الدلالات الاستراتيجية	فهد مزبان خزار الخزار حيدر عبد الواحد ناصر	دراسات ايرانية البصرة	-	٥ و ٣	٢٠٠٦
١٢٤	العلاقات البنوية والوظيفية بين الجيوبولتيك والاستراتيجية	مها ذياب حميد	كلية التربية للبنات بغداد	١٧	١	٢٠٠٦
١٢٥	نقط العراق والشركات المتعددة الجنسية (رؤية جيوبولتيكية)	مهيمم الوادي	كلية التربية للبنات بغداد	١٧	١	٢٠٠٦
١٢٦	الامن الغذائي العربي	عبد الرزاق مطلق فهد	كلية التربية للبنات بغداد	١٧	٢	٢٠٠٦
١٢٧	الامن البشري في المجتمع العربي	يونس حمادي علي وعمام مطير السراي	الأستاذ	-	٥٩	٢٠٠٦
١٢٨	النفط في العلاقات العراقية- الاردنية ١٩٨٢-٢٠٠٣	فواز موفق ذنون	التربية والعلم الموصل	١٣	١٠	٢٠٠٦
١٢٩	تطور العلاقات التجارية (التركية- الاسرائيلية)	يونس عبد الله الطائي	التربية والعلم الموصل	١٣	١٢	٢٠٠٦
١٣٠	المشكلة الايرانية نموذج لصراع قومي دراسة في الجغرافية السياسية	سعدون عبد العزيز الشعبان	كلية آداب البصرة	-	٤٠	٢٠٠٦
١٣١	اثر البيئة الداخلية الايرانية في صياغة سياستها الخارجية رؤية تحليلية	سعود عبد العزيز الشعبان	كلية تربية المستنصرية	-	٢	٢٠٠٦
١٣٢	الاهمية السياسية للموقع الجغرافي للعراق	سعدون شلال وظلال جواد كاظم	مجلة البحوث الجغرافية	-	٧	٢٠٠٦
١٣٣	وظيفة الموقع العماني في ضوء التطورات الاقليمية والدولية اثناء الحرب الباردة وما بعدها	مجيد حميد البدري	مجلة البحوث الجغرافية	-	٧	٢٠٠٦
١٣٤	الامن الغذائي دراسة تطبيقية (العراق واقع حال) للمدة ٢٠٠١-٢٠٠٣	ندى شاكر جودت وانتصار حسون رضا	كلية التربية الاساسية المستنصرية	٨	٤٧	٢٠٠٦
١٣٥	المقومات الاثنوغرافية وجيوبولتيكية النظام الاقليمي العربي	صبحي صالح محمد ابراهيم	كلية التربية الاساسية المستنصرية	٩	٤٩	٢٠٠٦
١٣٦	الموقع الجيوبولتيكي لليمن اهميته وانعكاساته على اوضاعها الداخلية والخارجية	عبد الزهرة شلش العتابي	كلية التربية الاساسية المستنصرية	٩	٤٩	٢٠٠٦
١٣٧	الاطماع الاسرائيلية في مياه الجنوب اللبناني واثرها في امن لبنان	ظاهر الوائلي وحسين عليوي	دراسات الكوفة	١	٥	٢٠٠٦
١٣٨	الخيارات المستقبلية للعلاقات الايرانية- السعودية	سعود عبد العزيز وفهد مزبان خزار	السدير	-	١١	٢٠٠٦
١٣٩	مشكلة دافور والتدخل الاقليمي والدولي (بحث في الجغرافية السياسية والجيوبولتيك)	مهيمم عبد الحليم الوادي	الأستاذ	-	٦١	٢٠٠٧
١٤٠	جغرافية الانتخابات اتجاه معاصر في الجغرافية السياسية نظرية وتطبيق	غالب ناصر عبد العزيز السعدون	الأستاذ	-	٦٢	٢٠٠٧
١٤١	مستقبل الطلب على الموارد المائية في إقليم وادي النيل العربي (مصر والسودان)	سوسن صبيح حمدان	الأستاذ	-	٦٤	٢٠٠٧
١٤٢	الخلاف حول الصيغة القانونية لبحر قزوين (دراسة في الجغرافية السياسية)	دياري صالح مجيد	الأستاذ	-	٦٤	٢٠٠٧
١٤٣	موقف ايران من الحرب الامريكية على افغانستان ٢٠٠١	محمد سالم احمد الكواز	التربية والعلم	-	٢٠١	٢٠٠٧
١٤٤	مشروعات العولمة في الشرق الاوسط والخليج العربي	رياض جاسم الاسدي	الخليج العربي	٥	٤-٣	٢٠٠٧

٢٠٠٧	٤٦	-	كلية آداب المستنصرية	عماد مطير خلف	القوة الاقتصادية النظرية والعملية للنقط العربي	١٤٥
٢٠٠٧	٤٧	-	كلية آداب المستنصرية	محمد محي الهيمص	المتغير الجغرافي للنزاع العربي الاسرائيلي	١٤٦
٢٠٠٧	٥١	١٠	كلية التربية المستنصرية	عبد الزهرة شلش العتابي	جمهورية باكستان دراسة في الجغرافية السياسية	١٤٧
٢٠٠٧	٤	٣	واسط للعلوم الانسانية	كريم جيجان هويش	السودود والمشاريع التركية المقامة على نهر الفرات وابعادها الجيوستراتيجية على سورية والعراق	١٤٨
٢٠٠٧	٥	١٤	جامعة تكريت للعلوم الانسانية	سلمان خيري وجعفر حسين	العوامل الاساسية في وحدة العراق السياسية	١٤٩
٢٠٠٧	٤	٥	جامعة كربلاء	فاضل حسن الياسري	الاستراتيجية الامريكية في العراق (دراسة في الجيوبولتيك)	١٥٠
٢٠٠٧	١	-	كلية التربية للبنات للعلوم الانسانية	عباس غالب الحديثي وستار نوري العبودي	الظاهرة الخليجية بين نظامين اقليميين العربي المعهود والشرق الاوسطى الموعود	١٥١
٢٠٠٧	٢-١	١٠	القادسية للعلوم الانسانية	حيدر جاسم عبد الرويحي	المجال الحيوي للولايات المتحدة الامريكية	١٥٢
٢٠٠٧	٢٥	-	ديالى للبحوث الانسانية	عبد الامير عباس الحيالي	مشكلة الصحراء الغربية والامن القومي العربي	١٥٣
٢٠٠٨	٩-٨	-	دراسات ايرانية	ساجد شرقي	الدور الايراني في الشرق الاوسط بعد الحرب الامريكية على الارهاب	١٥٤
٢٠٠٨	٩-٨	-	دراسات ايرانية	فهد مزبان خزار الخزار	العلاقات الايرانية الروسية التطورات الراهنة وآفاق المستقبل	١٥٥
٢٠٠٨	٩-٨	-	دراسات ايرانية	نبيل جعفر عبد الرضا واحمد جاسم محمد	سياسات الاصلاح الاقتصادي في ايران	١٥٦
٢٠٠٨	٦٥	-	الأستاذ	مهدي فليح ناصر الصافي	نقط بحر قزوين وآفاقه المستقبلية (دراسة في الجغرافية السياسية)	١٥٧
٢٠٠٨	٦٨	-	الأستاذ	مهدي فليح ناصر الصافي	مشكلة اقليم كوسوفو (دراسة في الجغرافية السياسية)	١٥٨
٢٠٠٨	٣٢	١٥	كلية آداب بغداد	محمد عبد الرحمن يونس العبيدي	ايران وجمهوريات آسيا الوسطى الاسلامية (دراسة في العلاقات السياسية والاقتصادية والاجتماعية)	١٥٩
٢٠٠٨	١١	-	الدراسات الاقليمية	احمد حامد العبيدي ومحمد ازهر سعيد السماك	جيوپولتيك ثقافة المعلومات والاتصالات في الوطن العربي (التحديات والفرص المتاحة)	١٦٠
٢٠٠٨	١٢	-	الدراسات الاقليمية	احمد حامد علي العبيدي	الامن الصحي في الوطن العربي بمنظور جيوسياسي	١٦١
٢٠٠٨	٥٢	١١	التربية الاساسية المستنصرية	عبد الزهرة شلش العتابي	الجغرافية السياسية لمضييق باب المندب	١٦٢
٢٠٠٨	١٠	-	البحوث الجغرافية	سعدون شلال ظاهر واعياد عبد الرضا عبدال	الشرق الاوسط .. النظام .. المفهوم .. والملاح (دراسة في الجغرافية السياسية)	١٦٣
٢٠٠٨	٩	٥	مجلة كلية التربية واسط	حبيب راضي ظلفاح	التحديات الصهيونية للامن القومي العربي (دراسة في الجغرافية السياسية)	١٦٤
٢٠٠٨	٧	٤	واسط للعلوم الانسانية	حبيب راضي ظلفاح وجواد علي فلاح وناصر والي فريح	الاهمية الجيوبولتيكية للمشاريع المائية التركية في اعالي حوض نهر دجلة وتأثيرها في الامن المائي للعراق	١٦٥
٢٠٠٨	١٠	٤	سر من رأى	قتيبة مخلف عباس السامرائي	آليات الانظمة السياسية في صناعة القرار السياسي	١٦٦
٢٠٠٨	٢-١	١١	القادسية للعلوم الانسانية	حميد ياسر الياسري	مؤشرات الفقر في الوطن العربي (دراسة في الجغرافية السياسية)	١٦٧
٢٠٠٨	٤-٣	١١	القادسية للعلوم الانسانية	رضا عبد الجبار سلمان الشمري	المنظمات النفطية دوافع قيامها واهمية دورها (دراسة في الجغرافية السياسية)	١٦٨
٢٠٠٨	٤-٣	١١	القادسية للعلوم الانسانية	اياد عايد والي البيديري	الدور الاستراتيجي لإيران في منطقة الخليج العربي دراسة جيوپولتيكية	١٦٩
٢٠٠٨	٥٣	١	الجمعية الجغرافية	غالب ناصر عبد العزیز السعدون	الاطر النظرية لاستخدام المنهج الكمي في قياس الظواهر الجغرافية السياسية	١٧٠
٢٠٠٨	٥٣	-	الجمعية الجغرافية	مهدي فليح ناصر الصافي	اثر العوامل السكانية في الوزن السياسي للعراق دراسة في الجغرافية السياسية	١٧١
٢٠٠٨	٥٤	-	الجمعية الجغرافية	عبد الحميد عبد المجيد القيسي	شط العرب بين الاتهار الدولية والوطنية	١٧٢
٢٠٠٨	٥٤	-	الجمعية الجغرافية	رياض كاظم سلمان الجميل وقاسم محمد عبيد الجنابي	البعد الجغرافي الاقليمي للتسلح النووي في الشرق الاوسط وانعكاساته الجيوبولتيكية	١٧٣
٢٠٠٨	٥٤	-	الجمعية الجغرافية	ديالي صالح مجيد وعليه حسين علي	المشكلة الابخازية دراسة في الجغرافية السياسية	١٧٤
٢٠٠٨	٥٤	-	الجمعية الجغرافية	ايتار انور محمد	التحليل الجيوبولتيكي للتحديات الداخلية والخارجية للوحدة	١٧٥

				البياتي	الالمانية للمدة (١٩٤٥-١٩٩١)
٢٠٠٨	٣٤	٤	الفتح	عبد الامير عباس الحياي	ابعاد الصراع الموريتاني - السنغالي في حوض نهر السنغال
٢٠٠٨	٣٦	٤	الفتح	فراس عبد الجبار عبد الله	الاهمية الاستراتيجية للبحر الاحمر في مشروع الشرق الاوسط الكبير
٢٠٠٨	٣٠	-	ديالى للبحوث الإنسانية	محمد محي الهيمنص	معالم استراتيجية من منطقة الخليج العربي
٢٠٠٩	٨٣	-	الاستاذ	اعياذ عبد الرضا عبدال و غالب ناصر السعدون	الاستراتيجية الأمريكية المعاصرة (الفوضى الخلاقة) وتطبيقاتها في الشرق الأوسط
٢٠٠٩	٨٥		الاستاذ	اعياذ عبد الرضا عبدال	الجيوپولتيكية للشراكة المتوسطية مع الاتحاد المغربي
٢٠٠٩	٩٣	-	الاستاذ	فارس مظلوم مكي	المياه الجوفية وأزمة المياه في لوطن العربي (دراسة في الجغرافية السياسية)
٢٠٠٩	٢	٢٠	كلية التربية للبنات (بغداد)	حبيب فارس عبد الله ومجاد مطر عبد	استراتيجية الولايات المتحدة الأمريكية في البحر الاحمر
٢٠٠٩	٣	٢٠	كلية التربية للبنات (بغداد)	ازهار محمد عيلان الغريايوي	التطورات السياسية في موريتانيا (١٩٣٤-١٩٦٧)
٢٠٠٩	٤٠	١٦	التربية والعلم	فارس تركي محمود	الاهمية الاستراتيجية للخليج العربي في الحرب الباردة
٢٠٠٩	١٣	-	دراسات اقليمية	سالم مطر عبد الله	الاحتلال الامريكي وأزمة العراق الوطنية
٢٠٠٩	١٤	-	دراسات اقليمية	محمود سالم السامرائي وشهلاء كمال	منظمة الامم المتحدة بين التفعيل والتهميش بعد انتهاء الحرب الباردة
٢٠٠٩	٢-١	٣٧	الخليج العربي	هيفاء نجيب مهودر	موقف دول مجلس التعاون الخليجي من الازمة النووية الايرانية
٢٠٠٩	٢-١	٣٧	الخليج العربي	رياض جاسم الاسدي	الاجلبية الصامتة في العراق دراسة سياسية وميدانية
٢٠٠٩	٤-٣	٣٧	الخليج العربي	عقيل عبد محمد	روية استراتيجية في افاق العلاقات الخليجية - الايرانية (دراسة في اشكالية العلاقات في ضوء تطورات الملف النووي الايراني
٢٠٠٩	٤-٣	٣٧	الخليج العربي	سلمان عدنان هادي	مضيق هرمز الوضع الجيوپولتيكي والصراعات الاقليمية (دراسة اقليمية)
٢٠٠٩	٤	-	كلية التربية المستنصرية	احمد عبد اسماعيل	التطورات المعاصرة في العلاقات العراقية - الامريكية
٢٠٠٩	٥		كلية التربية المستنصرية	ماهر اسماعيل ابراهيم	التوجهات التركية نحو دول اسيا الوسطى دراسة في الجغرافية السياسية
٢٠٠٩	٦٠	١٣	كلية التربية الاساسية المستنصرية	عقيل رزاق نعمان	العولمة والفكر الاسلامي المعاصر تحليل وروية
٢٠٠٩	٢	٧	جامعة كربلاء	مكي عبد مجيد	الفساد المالي والاداري في العراق اسبابه ومخاطره
٢٠٠٩	٢	٧	جامعة كربلاء	فاضل حسن كطافة الياسري	الاحتباس الحراري والمواقف الدولية
٢٠٠٩	٢	٤	كركوك للدراسات الإنسانية	ابراهيم قاسم درويش البيلاني	التغير الثقافي لسكان منطقة (شيخ باوة) دراسة في جيوپولتيك الثقافات
٢٠٠٩	٢	-	جامعة الانبار للعلوم الإنسانية		التقويم الجيوپولتيكي لتجارة النفط العربي
٢٠٠٩	٣		جامعة الانبار للعلوم الإنسانية	انور مهدي صالح	الفقر والتخلف في العالم النامي واتساع الهوة الانتمانية مع العالم المتقدم
٢٠٠٩	١	١٢	القادسية للعلوم الإنسانية	اياد عايد والي البديري	مشكلة دارفور - اسبابها ونتائجها دراسة في الجغرافية السياسية
٢٠٠٩	٤	١٢	القادسية للعلوم الإنسانية	رضا عبد الجبار الشمري	التحديات التي تواجه الامن الغذائي العراقي
٢٠٠٩	٢ج٩٠		كلية آداب بغداد	صلاح محسن جاسم	الهسيان في الولايات المتحدة الامريكية
٢٠٠٩	٢ج٩٠		كلية آداب بغداد	بشرى عبد الكاظم عبيد	التكوين الاثني في نيجيريا واثره الجيوپولتيكي
٢٠٠٩	١١و١٠		دراسات ايرانية	فهد مزبان خزار الخزار	الابعاد الاستراتيجية لمشروع الشرق الاوسط الكبير وانعكاساتها على الامن القومي الايراني
٢٠٠٩	٤		كلية آداب الكوفة	حسين علي عبد الحسين	البعد السياسي للتدهور البيئي في الدول النامية في ظل العولمة الاقتصادية
٢٠٠٩	١١	-	البحوث الجغرافية	مجيد حميد شهاب وتغريد معين	العولمة واقتصاد المعرفة
٢٠٠٩	٥٥		الجمعية الجغرافية	سعدى عبد عوده وفارس مظلوم مكي	السياسات المائية واثرها على الامن الغذائي العربي
٢٠٠٩	٥٦		الجمعية الجغرافية	غالب ناصر عبد العزيز	جغرافية الانتخابات في يران تحليل جيوسياسي للانتخابات البرلمانية
٢٠٠٩	٥٦		الجمعية الجغرافية	فؤاد حمه خورشيد وانعام سالم ناجي	الرعاية الجيوپولتيكية واساليبها
٢٠٠٩	٥٦		الجمعية الجغرافية	فارس مظلوم مكي العاني	الابعاد الجيوپولتيكية للسلاح النووي ودوره في المنظومة الدولية دراسة في الجغرافية السياسية
٢٠٠٩	٥٧		الجمعية الجغرافية	لمياء احمد محسن	القمح والامن الغذائي العربي

٢٠٠٩	٥٨		الجمعية الجغرافية	جواد صندل جزاع	توجهات الكيان الصهيوني نحو دول آسيا الوسطى منظور جغرافي سياسي	٢١١
٢٠٠٩	٥٨		الجمعية الجغرافية	عادل رشيد حسين وجمال حامد رشيد الدليمي	استحواذ الكيان الصهيوني على المياه العربية	٢١٢
٢٠٠٩	٥٨		الجمعية الجغرافية	دياري صالح مجيد	الاهداف الجغرافية - السياسية للاستراتيجية الامريكية في افريقيا	٢١٣
٢٠٠٩	٥٨		الجمعية الجغرافية	عليه حسين علي الساعدي	نزاع الحدود بين اريتريا واثيوبيا دراسة في الجغرافية السياسية	٢١٤
٢٠٠٩	٥٨		الجمعية الجغرافية	وسام احمد رشيد عيدان	اثر التوزيع الجغرافي لسكان سوريا في قوة الدولة	٢١٥
٢٠٠٩	٣٨	٥	الفتح	عبد الامير عباس الحياي	تغير مفهوم ووظيفة الحدود	٢١٦
٢٠٠٩	٣٣	-	ديالى للبحوث الانسانية	عبد الله حسون محمد	الابعاد الاقتصادية والاجتماعية والحضارية للموقع الجغرافي للعراق	٢١٧
٢٠٠٩	٣٣	-	ديالى للبحوث الانسانية	فراس عبد الجبار	جمهورية القمر الاتحادية الاسلامية (دراسة في الجغرافية السياسية)	٢١٨
٢٠٠٩	٣٣	-	ديالى للبحوث الانسانية	عبد الامير عباس الحياي وفراس عبد الجبار	دول الخليج العربي في عصر ما بعد النفط (دراسة في الجغرافية السياسية)	٢١٩
٢٠٠٩	٤١	-	ديالى للبحوث الانسانية	جواد صندل جزاع	روسيا وجورجيا - النفط والجيوسراتيجية (منظور جغرافي سياسي)	٢٢٠
٢٠٠٩	٤١	-	ديالى للبحوث الانسانية	حسن كمشاش الجنابي	تحليل جغرافي لإمكانية تحقيق الأمن المائي في ليبيا	٢٢١
٢٠٠٩	٤١	-	ديالى للبحوث الانسانية	عبد الامير عباس الحياي	تطور السياسة المائية الاسرائيلية تجاه المياه العربية	٢٢٢
٢٠١٠	١٢	-	دراسات ايرانية	رياض جاسم محمد الاسدي	انماط التعددية السياسية تطبيقات على الخليج العربي	٢٢٣
٢٠١٠	١٢	-	دراسات ايرانية	ساجد شرقي محمد	العلاقات العربية- الايرانية (دراسة في اشكالية العلاقات وأفاق تطورها)	٢٢٤
٢٠١٠	١٠٨	-	الاستاذ	انعام سالم ناجي وتوت	مشكلة المياه في العراق (بحث في الجغرافية السياسية)	٢٢٥
٢٠١٠	٥٩	-	الجمعية الجغرافية	دياري صالح مجيد	التهدد الامريكي لأمن الطاقة الصيني (رؤية جيوبولتيكية)	٢٢٦
٢٠١٠	٦٠	-	الجمعية الجغرافية	غالب ناصر السعدون ونصيف جاسم محمد	الاستراتيجية المائية لدول جوار العراق وتأثيرها في انعاش الاهوار	٢٢٧
٢٠١٠	٦٠	-	الجمعية الجغرافية	محمد محي الهيمص	الانظمة الفرعية في الوطن العربي نظام الخليج العربي	٢٢٨
٢٠١٠	٦٠	-	الجمعية الجغرافية	كريم جيجان العلواني	الاتقلابات العسكرية في سوريا ودورها في العلاقات السياسية العراقية - السورية للفترة (١٩٤٠-١٩٥٥)	٢٢٩
٢٠١٠	٦٠	-	الجمعية الجغرافية	نصيف جاسم محمد حمد وغالب ناصر السعدون	الاهوار في جنوب العراق (دراسة في الجغرافية السياسية)	٢٣٠
٢٠١٠	٦١	-	الجمعية الجغرافية	غالب ناصر السعدون وانعام سالم ناجي	الخريطة الجغرافية السياسية للانتخابات الاسرائيلية وتأثيرها على مستقبل القضية الفلسطينية	٢٣١
٢٠١٠	٦٢	-	الجمعية الجغرافية	احمد داود حميد العيساوي	تغير وظيفة ومفهوم الحدود السياسية في النظام العالمي الجديد	٢٣٢
٢٠١٠	٦٢	-	الجمعية الجغرافية	ماهر اسماعيل ابراهيم	المصالح الصينية في دول جنوب شرق اسيا (دراسة في الجغرافية السياسية)	٢٣٣
٢٠١٠	٦٢	-	الجمعية الجغرافية	فاضل مالك فاضل زوين	التوزيع الجغرافي للأقليات الدينية والقومية في اقليم كردستان	٢٣٤
٢٠١٠	٤	٢١	التربية للبنات بغداد	حميد حمد السعدون	الاحادية القطبية وتأثيراتها على السياسة الخارجية الامريكية ومستقبل العلاقات الدولية	٢٣٥
٢٠١٠	٣١	-	مركز المستنصرية للدراسات ...	نوار جليل هاشم	التحليل الجغرافي لنتائج الانتخابات البرلمانية العراقية لعام ٢٠١٠	٢٣٦
٢٠١٠	٣١	-	مركز المستنصرية للدراسات ...	حازم عبد الحميد النعمي	مستقبل اقليم كردستان العراق (رؤية ضمن المعطيات والمتغيرات الحالية)	٢٣٧
٢٠١٠	٣٢	-	مركز المستنصرية للدراسات ...	صبا حسين مولى	العلاقات الدولية (مجلس التعاون لدولة الخليج العربي ١٩٨١-١٩٩٩)	٢٣٨
٢٠١٠	٢٥١	٣٨	الخليج العربي	ساجد شرقي محمد	المتغيرات الدولية وأثرها على مستقبل العراق السياسي	٢٣٩
٢٠١٠	٥٢	-	كلية الآداب المستنصرية	محمد محي المهيمص	الاقليات القومية الكردية في دول الجوار الجغرافي (تركيا - ايران - العراق - سوريا)	٢٤٠
٢٠١٠	١٢	٦	ابحاث ميسان	هاشم كاظم صبيخي	الاهمية الجيوسراتيجية للبحر المتوسط (دراسة في جغرافية السياسة)	٢٤١
٢٠١٠	٣	-	جامعة الانبار للعلوم الانسانية	كريم جيجان العلواني وخضير سطم مكحول	الاهمية الجيوسراتيجية للخليج العربي واثرها في جذب الاطماع الاستعمارية بعد الحرب العالمية الثانية	٢٤٢

٢٠١٠	المؤتمر الجغرافي الوطني الأول			حيدر حسين عبد الستار	جيوپوليتيكية الحجم السكاني في العراق ومستقبله (دراسة في الجغرافية السياسية)	٢٤٣
٢٠١٠	المؤتمر الجغرافي الوطني الأول			وسام أحمد رشيد عيدان	الاتحاد الجيوبولتيكي للعراق	٢٤٤
٢٠١٠	٤	١٣	المقادسية للعلوم الإنسانية	اياد عايد والي البديري	التركيب الاثنوغرافي لسكان العراق وتحليل اثره في بناء الدولة واستقرارها	٢٤٥
٢٠١٠	٢	-	كلية التربية الاساسية بابل	رضا عبد الجبار الشمري	التحديات التي تواجه الأمن الغذائي العراقي	٢٤٦
٢٠١٠	٢	-	كلية التربية الاساسية بابل	مجيد حميد شهاب ومحمد جواد شبع وصفاء مجيد	الجغرافية الانتخابية للأحزاب التركية	٢٤٧
٢٠١٠	١٢	-	البحوث الجغرافية	سعدون شلال ظاهر وزيد علي	الأهمية الجيوسياسية للبادية الغربية من العراق وأبعاد الفراغ السكاني فيها	٢٤٨
٢٠١٠	١٢	-	البحوث الجغرافية	عبد المنعم هادي علي	الموقع الجغرافي السياسي للصين وأثره في علاقاتها الدولية	٢٤٩
٢٠١٠	٤٣	-	ديالى للبحوث الإنسانية	جواد صندل جازع	النظام الشرق اوسطي والكيان الصهيوني (منظور جغرافي سياسي)	٢٥٠
٢٠١٠	٤٣	-	ديالى للبحوث الإنسانية	سلام داود غزير	الأهمية الجيوبولتيكية للكبريت في العراق	٢٥١
٢٠١٠	٤٣	-	ديالى للبحوث الإنسانية	عبد الامير عباس الحيايى وجمال طه علي	آثار التكيف الهيكلي على الديمقراطية في دول العالم الثالث	٢٥٢
٢٠١٠	٤٣	-	ديالى للبحوث الإنسانية	محمد محبي الهيمص	بناء الدولة العراقية رؤية حيادية	٢٥٣
٢٠١٠	٤٥	-	ديالى للبحوث الإنسانية	عراك تركي حمادي الفهداوي	سياق التسلح الهندي - الباكستاني وأبعاده الاقليمية والدولية	٢٥٤
٢٠١٠	٤٦	-	ديالى للبحوث الإنسانية	سوسن صبيح حمدان	أثر العلاقات الحدودية بين العراق وايران في اعادة التوزيع الإداري للمدن الحدودية	٢٥٥
٢٠١١	١٠	-	آداب الكوفة	رضا عبد الجبار الشمري واياد عبد علي سلمان	آثار منظمة التجارة العالمية (WTO) على الدول المنظمة اليها	٢٥٦
٢٠١١	١٣	-	دراسات ايرانية	فهد مزبان خزار الخزار وحيدر عبد الواحد الحميداوي	تطور العلاقات الايرانية - الكويتية في اعقاب حرب الخليج الثانية (١٩٩١-٢٠٠٥) رؤية مستقبلية	٢٥٧
٢٠١١	١٤	-	دراسات ايرانية	فهد مزبان خزار الخزار	التوجه الايراني ازاء افريقيا رؤية جيوپولتيكية	٢٥٨
٢٠١١	١٤	-	دراسات ايرانية	حيدر عبد الواحد الحميداوي	العلاقات الايرانية - الصينية (٢٠٠١-٢٠٠٦)	٢٥٩
٢٠١١	٤	٢٢	كلية التربية للبنات بغداد	فاضل محمد	الاسطول والقوة البحرية في سلطنة عمان خلال النصف الاول من القرن العشرين	٢٦٠
٢٠١١	٥٥	-	آداب البصرة	ظاهر عبد الزهرة الربيعي	امريكا وارهاب الدولة بين النظرية والتطبيق	٢٦١
٢٠١١	٥٦	-	آداب البصرة	ظاهر عبد الزهرة الربيعي	الوزن الجيوبولتيكي للمساحة في اسرائيل (دراسة تطبيقية)	٢٦٢
٢٠١١	٣	٣٦	ابحاث البصرة للعلوم الإنسانية	عباس عبد الحسن كاظم وظاهر عبد الزهرة خضير	تركيا ونهر الفرات (نظرة تحليلية في الجغرافية السياسية)	٢٦٣
٢٠١١	٢	-	كلية التربية المستنصرية	سوسن صبيح حمدان	التوزيع المكاني للأنهار الحدودية وأثرها في العلاقات العراقية - الايرانية	٢٦٤
٢٠١١	٤	-	كلية التربية المستنصرية	احمد عدنان كاظم	واقع التغيير السياسي الديمقراطي في دول العالم الثالث رؤية تقويمية	٢٦٥
٢٠١١	٣	١	كلية التربية للعلوم الصرفة ذي قار	عمار شريف كاظم	الدول القزمية في العالم رؤيا جغرافية سياسية	٢٦٦
٢٠١١	٤	١	كلية التربية للعلوم الصرفة ذي قار	ظاهر عبد الزهرة الربيعي	الأطماع الاسرائيلية في مياه الجولان السورية (دراسة في الجغرافية السياسية)	٢٦٧
٢٠١١	١٣	٩	كلية التربية واسط	محمد محي المهيمص	الواقع الجغرافي والاقتصادي للنقط العراقي رويتان متناقضتان (دراسة في الجغرافية السياسية)	٢٦٨
٢٠١١	٢٤	٧	سر من رأى	قتيبة مخلف عباس السامرائي وعزوة شهاب	النظرية السياسية الاسلامية والحوار ما بين الحضارات	٢٦٩
٢٠١١	٢٧	٧	سر من رأى	سلمان خيرى محمد الحديثى ونزهان حمود نصيف	أهمية العراق الجيوستراتيجية بالنسبة لدول الجوار الاسلامي (تركيا وايران) في العصر الحديث (١٩٢١-١٩٥٨)	٢٧٠
٢٠١١	١٧	-	كلية المأمون الجامعة	عبد الجليل عبد الواحد عمران	استراتيجية التوازن في منطقة الشرق الأوسط	٢٧١
٢٠١١	١٧	-	كلية المأمون الجامعة	فاسم شاكر محمود الفلاحى	الأمن المائي العربي الواقع والتحديات	٢٧٢
٢٠١١	٦	١٨	جامعة تكريت للعلوم الإنسانية	نصيف جاسم اسود الاحبابى	تأثير التغيرات السياسية على صادرات النفط الخام العراقي ما بين (١٩٨٠-٢٠١٠)	٢٧٣

٢٧٤	العلاقات المكاتبية بين الاحتياطي وإنتاج النفط الخام لمجلس التعاون لدول الخليج العربية (بمنظور الجغرافيا السياسية المعاصرة)	محمد ازهر السماك ونصيف جاسم الاحبابي	جامعة تكريت للعلوم الإنسانية	١٨	٧	٢٠١١
٢٧٥	السدود والمشاريع التركية المقامة على نهر الفرات وابعادها الجيوستراتيجية على سورية والعراق	كريم جيجان هويش	جامعة الانبار للعلوم الإنسانية	-	١	٢٠١١
٢٧٦	استقلال الكونوقوف التحول الجيوستراتيجي في السياسة الدولية	احمد داود حميد العيساوي	جامعة الانبار للعلوم الإنسانية	-	١	٢٠١١
٢٧٧	دول جزر القمر (دراسة في الجغرافية السياسية)	مهدي فليح ناصر الصافي	الجمعية الجغرافية	-	٦٣	٢٠١١
٢٧٨	السياسة المائية في لبنان حيال الاطماع الاسرائيلية (دراسة في الجغرافية السياسية)	فارس مظلوم مكي العاني	الجمعية الجغرافية	-	٦٣	٢٠١١
٢٧٩	الاستراتيجية الامريكية في دول اقليم غرب أفريقيا (دراسة في الجغرافية السياسية)	ماهر اسماعيل ابراهيم	الجمعية الجغرافية	-	٦٤	٢٠١١
٢٨٠	الصراعات البيئية في القارة الافريقية الانماط والنتائج	عباس غالي الحديثي	الجمعية الجغرافية	-	٦٤	٢٠١١
٢٨١	مستقبل الشرق الأوسط في الاستراتيجية الأمريكية	مثنى مشعان المزرعي ورشيد سعدون العبادي	الجمعية الجغرافية	-	٦٦	٢٠١١
٢٨٢	الأهمية الجيوبولتيكية لنفط البصرة	عمار جابر حمادي وعايد جسام وعايد عيد الرضا	الجمعية الجغرافية	-	٦٦	٢٠١١
٢٨٣	التحديات التي تواجه الأمن المائي العراقي في ظل السياسة المائية التركية - السورية	علي جبار عبد الله الجديشي	العلوم الإنسانية بابل	١	٦	٢٠١١
٢٨٤	العلاقات العراقية - الإيرانية وأثرها على منطقة الشرق الأوسط	رحيم حايك كاظم	العلوم الإنسانية بابل	١	٨	٢٠١١
٢٨٥	التحليل الجغرافي لمشكلة الحوثيين في اليمن (دراسة في جغرافية السياسة)	حسين عليوي ناصر الزيايدي	البحوث الجغرافية	-	١٣	٢٠١١
٢٨٦	الاستراتيجيات الإقليمية والدولية في مضيق هرمز	سعدون شلال وتغريد رامز هاشم	البحوث الجغرافية	-	١٤	٢٠١١
٢٨٧	تحليل جغرافي للأمن الغذائي في محافظة النجف عام ٢٠٠٩	حسين جعاز ناصر ونهاد خضير كاظم	البحوث الجغرافية	-	١٤	٢٠١١
٢٨٨	الحركة الحوثية في اليمن (دراسة في الجغرافية السياسية)	جواد صندل جازع	ديالى للبحوث الإنسانية	-	٤٩	٢٠١١
٢٨٩	التوجه الصيني نحو دول امريكا اللاتينية (دراسة في الجغرافية السياسية)	ماهر اسماعيل ابراهيم	ديالى للبحوث الإنسانية	-	٥٣	٢٠١١
٢٩٠	إنتاج الحبوب الاستراتيجية في العراق وأثرها في تحقيق الأمن الغذائي (القمح نموذجا)	مجيد حميد شهاب وعامر راجح نصر	آداب الكوفة	١	١١	٢٠١٢
٢٩١	الابعاد الاستراتيجية للعلاقات الإيرانية - الصينية	فهد مزبان خزار الخزار	دراسات ايرانية	-	١٥	٢٠١٢
٢٩٢	العلاقات الإيرانية - الألمانية	حيدر عبد الواحد ناصر	دراسات ايرانية	-	١٥	٢٠١٢
٢٩٣	العلاقات التركية - الإيرانية	فراق داود سلمان	دراسات ايرانية	-	١٥	٢٠١٢
٢٩٤	الأهمية النفطية لبحر قزوين	نبيل جعفر عبد الرضا	دراسات ايرانية	-	١٥	٢٠١٢
٢٩٥	ميثاق التكامل بين جمهورية مصر العربية وجمهورية السودان الديمقراطية نموذجا لدراسة العلاقات المصرية - السودانية	نبراس خليل ابراهيم	الأستاذ	-	٢٠٠	٢٠١٢
٢٩٦	الموقف الأوربي من الملف النووي الإيراني	حميد حمد السعدون وعلي محمد	كلية التربية للبنات بغداد	٢٣	٢	٢٠١٢
٢٩٧	التيارات السياسية الحزبية العراقية بعد الاحتلال وموقفها من اعادة بناء الدولة	هيفاء احمد محمد وشداد مولود سبيع	كلية التربية للبنات بغداد	٢٣	٤	٢٠١٢
٢٩٨	دور الدولة في اطروحة صدام الحضارات لصمونيل هنتجون (دور المملكة العربية السعودية نموذجا)	قيس ناصر راهي	الخليج العربي	٤٠	٢٠١	٢٠١٢
٢٩٩	العوامل الجغرافية المؤثرة في السياسة الخارجية اليمنية تجاه دول مجلس التعاون الخليجي	سعود عبد العزيز ولطيف كامل	الخليج العربي	٤٠	٤٠٣	٢٠١٢
٣٠٠	منظور جغرافية السياسة في التاصيل التاريخي لانفصال الجنوب عن السودان	احلام احمد عيسى	كلية الآداب المستنصرية	-	٥٧	٢٠١٢
٣٠١	ميناء مبارك والامن في الخليج العربي	عامر محسن العامري	كلية التربية الأساسية/ مستنصرية	-	٧٥	٢٠١٢
٣٠٢	المقومات الجيوبولتيكية لدولة جنوب السودان	سفين جلال فتح الله ومحمد ظاهر كوخا	كرجوك للدراسات الإنسانية	٧	٢	٢٠١٢
٣٠٣	دراسة تحليلية لعدد من المؤشرات الطبيعية والبشرية المؤثرة في الأمن الغذائي في العراق	محمود بدر علي وعلياء حسين ومثنى فاضل	كرجوك للدراسات الإنسانية	٧	٣	٢٠١٢
٣٠٤	أثر النفط في الخلاف الحدودي البري بين المملكة العربية السعودية وقطر (١٩٢٢-١٩٦٥)	احمد صالح خليفة وهدي اسماعيل	جامعة الانبار للعلوم الإنسانية	-	١	٢٠١٢
٣٠٥	التحديات التي تواجه الأمن المائي العراقي والحلول المقترحة لمواجهتها	رضا عبد الجبار سلطان عباس حمزة علي	القادسية للعلوم الإنسانية	١٥	١	٢٠١٢
٣٠٦	أثر مشاريع المياه التركية - السورية على العراق	علاء طه ياسين	جامعة تكريت للعلوم الإنسانية	١٩	١١	٢٠١٢

٢٠١٢	٣	-	مداد الآداب	عراك تركي حمادي الفهداوي	التعاون العسكري الهندي - الاسرائيلي واثاره الجيوبولتيكية في الامن القومي العربي	٣٠٧
٢٠١٢	٣٠	٨	سر من رأى	قصي يحيى جابر	الابعاد الجيوبولتيكية والقومية للصراع في مدينة كركوك العراقية (دراسة في الجغرافية السياسية)	٣٠٨
٢٠١٢	-	١٠	آداب الفراهيدي	احمد جاجان عياب	الابعاد الجيوبولتيكية للنزاع الاماراتي - الايراني حول الجزر العربية الثلاث (ابو موسى وطنب الكبرى وطنب الصغرى) وادعاءات كل من الطرفين حول ملكيتها	٣٠٩
٢٠١٢	١ج٦٨	-	الجمعية الجغرافية	عبد الامير عباس الحيايى و وحيد انعام الكاكاني	التحليل الجغرافي السياسي لانتخابات مجلس النواب في محافظة ديالى (٢٠١٠-٢٠٠٥)	٣١٠
٢٠١٢	٢ج٦٨	-	الجمعية الجغرافية	سفين جلال فتح الله واحمد ياسين السامرائي	واقع وافاق الأمن الغذائي في اقليم كردستان العراق	٣١١
٢٠١٢	٢ج٦٨	-	الجمعية الجغرافية	رووف رستم حمادي فياض واعياد عبد الرضا	تقييم الوزن السياسي لتركيا في ضوء مقومات الموقع والمساحة والشكل	٣١٢
٢٠١٢	٢ج٦٨	-	الجمعية الجغرافية	محمد صادق جميل الحمداني	الصراع الجيوبولتيكي الدولية والاقليمية على محافظة كركوك	٣١٣
٢٠١٢	١٥	-	البحوث الجغرافية	مجيد حميد شهاب	مستقبل استهلاك ونضوب مصادر الطاقة العالمية مع التركيز على مصادر الطاقة الاحفورية	٣١٤
٢٠١٢	١٥	-	البحوث الجغرافية	سعدون شلال ظاهر وعلياء معطي ومريم سالم	أثر السياسة المائية التركية على نقص المياه العراقية السطحية	٣١٥
٢٠١٢	١٦	-	البحوث الجغرافية	سعدون شلال ظاهر ودلال عابد كاظم	رؤية مستقبلية لأمن دول مجرى نهر الفرات المائي (دراسة في الجغرافية السياسية)	٣١٦
٢٠١٢	٧	-	كلية التربية الأساسية بابل	قاسم شاكر الفلاحي وخالد جواد سلمان	التحليل الجيوستراتيجي لمكانة الحقول النفطية	٣١٧
٢٠١٢	٥٥	-	ديالى للبحوث الإنسانية	جواد صندل جازع	العلاقات العربية مع دول امريكا اللاتينية (من منظور جغرافي سياسي)	٣١٨
٢٠١٣	١٥	-	آداب الكوفة	كفاح صالح الاسدي و وسن هادي	الامن المائي في العراق : المشكلات والمعالجات (محافظة البصرة نموذجا)	٣١٩
٢٠١٣	١٦	-	آداب الكوفة	مجيد حميد شهاب ومحمد كشيبي خشان الموسوي	موقع العراق وأهميته في السياسة الخارجية لدول المجال الاسيوي الجديد (دراسة في الجغرافية السياسية)	٣٢٠
٢٠١٣	١	٣	الباحث	احمد عبد الواحد عبد النبي	أثر الازمة الاقتصادية العالمية في سياسة الولايات المتحدة الامريكية ١٩٢٩-١٩٣٣ (دراسة في الجغرافية السياسية)	٣٢١
٢٠١٣	١	٣	الباحث	ابتسام عدنان رحمن	استراتيجيات الموارد المائية العراقية في ظل توجهات السياسة المائية التركية	٣٢٢
٢٠١٣	١	٣	الباحث	دياري صالح مجيد	مضيق هرمز عقدة الجيوبولتيكي النفطية في العلاقات الدولية	٣٢٣
٢٠١٣	١	٣	الباحث	عليه حسين علي وحنان حسين	الحوثيون في اليمن (دراسة في الجغرافية السياسية)	٣٢٤
٢٠١٣	٢٠٤	-	الأستاذ	عباس غالي الحديثي	الايكولوجيا السياسية حقل جغرافي جديد يتشكل	٣٢٥
٢٠١٣	٢٠٥	-	الأستاذ	احمد جيجان الجميل	الابعاد السياسية للمشكلات البيئية : دراسة ميدانية	٣٢٦
٢٠١٣	٢٠٥	-	الأستاذ	عبد الزهرة شلش العتابي	الوزن الجيوبولتيكي للإسلام في افريقيا	٣٢٧
٢٠١٣	٤١	-	مركز المستنصرية للدراسات..	نوار جليل هاشم	الوزن الجيوبولتيكي لدول مجلس التعاون الخليجي	٣٢٨
٢٠١٣	٤٣	-	مركز المستنصرية للدراسات..	مثنى مشعان المزرعي	السياسات المائية العراقية - الايرانية في حوض نهر ديبالى (دراسة في الجغرافية السياسية)	٣٢٩
٢٠١٣	٤٤	-	مركز المستنصرية للدراسات..	شيماء معروف فرحان	غياب الديمقراطية واثره في نشوء الفساد	٣٣٠
٢٠١٣	٤٤	-	مركز المستنصرية للدراسات..	نغم نذير شكر	الدور التركي والتغيرات في المنطقة العربية	٣٣١
٢٠١٣	٤٤	-	مركز المستنصرية للدراسات..	شذى زكي حسن	انعكاس تطورات المحيط الهندي على الأمن القومي العربي	٣٣٢
٢٠١٣	٦٦	-	كلية الآداب البصرة	فهد مزيان خزار الخزار	الايعاد الاستراتيجية للعقوبات الدولية المفروضة على ايران وتداعياتها المحتملة	٣٣٣
٢٠١٣	١	٣٨	وادي الرافدين لعلوم البحار	فهد مزيان خزار الخزار	ايعاد الموقف الجيوستراتيجية الايراني من الثورات الشعبية في الدول العربية (ثورتي تونس ومصر نموذجا)	٣٣٤
٢٠١٣	٤	٣٨	وادي الرافدين لعلوم البحار	ثناء ابراهيم فاضل الشمري وظاهر عبد الزهرة الربيعي	البناء التشريعي للنظام الاتحادي في الدستورين العراقي والماليزي (دراسة مقارنة في الجغرافية السياسية)	٣٣٥
٢٠١٣	٤و٣	٤١	الخليج العربي العبادي	نعمة محمد حبيب	دور ميناء الفاو الكبير في الأمن المحلي والاقليمي	٣٣٦
٢٠١٣	٧٨	-	التربية الأساسية المستنصرية	عبد الزهرة شلش العتابي	التحديات الجيوبولتيكية للتلوث البيئي الناتج من الدول الصناعية المتقدمة	٣٣٧
٢٠١٣	١	٨	كركوك للدراسات	سفين جلال فتح الله	جغرافية الانتخابات البرلمانية في العراق لعام ٢٠١٠ (دراسة)	٣٣٨

			الإسانية		في الجغرافية السياسية)
٢٠١٣	١	٢٠	جامعة تكريت للعلوم الإنسانية	عبد الأمير احمد عبد الله	الانتهار الحدودية المشتركة بين العراق وايران وأثرها على الأراضي الزراعية والأمن المائي العراقي
٢٠١٣	٩	٢٠	جامعة تكريت للعلوم الإنسانية	نصيف جاسم اسود الاحبابي	مشروع الشرق اوسطي الكبير وأثاره الجيوبولتيكية على الواقع العربي
٢٠١٣	١١	٤	لارك للفلسفة واللسانيات....	عطا الله سلمان الحديثي واسراء كاظم الحسيني	المقومات الاقتصادية لماليزيا وأثرها في قوة الدولة
٢٠١٣	١٣	-	كلية التربية واسط	عطا الله سلمان الحديثي واسراء كاظم الحسيني	تعدد القوميات في ماليزيا ودورها في تطور نظامها السياسي واستقراره
٢٠١٣	١٤	-	كلية التربية واسط	محمد محي المهييص	دولة تحت التشكيل حوار النفي واثبات الوجود (كردستان العراق (نموذجاً)
٢٠١٣	١٠	٣	آداب ذي قار	مهدي فليح ناصر الصافي	الأهمية الجغرافية السياسية لإقليم سينكيانغ الصيني
٢٠١٣	٦٩ ١ج	-	الجمعية الجغرافية	عبد الزهرة شلش العتابي	مستقبل الصراع الجيوبولتيكي في المناطق القطبية
٢٠١٣	٦٩ ١ج	-	الجمعية الجغرافية	عبد العباس فضيخ الغريري	الأهمية الموقعية الجيوبولتيكية لجزيرة سقطرى
٢٠١٣	٦٩ ٢ج	-	الجمعية الجغرافية	دياري صالح مجيد	تركيا والازمة السورية (رؤية جيوبولتيكية)
٢٠١٣	٦٩ ٢ج	-	الجمعية الجغرافية	سوسن صبيح حمدان	الحدود البحرية العراقية – الكويتية وإشكالية ميناء مبارك
٢٠١٣	٦٩ ٢ج	-	الجمعية الجغرافية	غالب ناصر السعدون وماجد صدام سالم	حقول النفط الحدودية بين العراق ودول الجوار
٢٠١٣	٦٩ ٢ج	-	الجمعية الجغرافية	رؤوف رستم حمادي واعيد عبد الرضا عبدال	تقييم الوزن السياسي لتركيا في ضوء موقعها الجغرافي
٢٠١٣	٦٩ ٢ج	-	الجمعية الجغرافية	محمد صادق جميل الحمداني	الصراع الجيوبولتيكي المحلي على محافظة كركوك
٢٠١٣	٦٩ ٢ج	-	الجمعية الجغرافية	غالب ناصر السعدون عامر هليل جواد حميد	النفط كعامل محرك في الصراعات الداخلية في العراق (دراسة في الجغرافية السياسية)
٢٠١٣	٧٠ ١ج	-	الجمعية الجغرافية	اعيد عبد الرضا عبدال و وسام عبد الله جاسم	ميناء مبارك الكويتي وابعاده الجيوبولتيكية على العراق
٢٠١٣	٧٠ ٢ج	-	الجمعية الجغرافية	غالب ناصر السعدون ورضا سالم داود	عرض تاريخي لخريطة الانتخابات البرلمانية في اسرائيل للمدة (٢٠٠٣-١٩٤٩)
٢٠١٣	٧١ ١ج	-	الجمعية الجغرافية	عباس غالي داود الحديثي وابراهيم قاسم درويش	الأبعاد الجيوبولتيكية للتغير المناخي
٢٠١٣	٧١ ٢ج	-	الجمعية الجغرافية	عبد الأمير عباس الحياي و عبد المجيد حميد	التوزيع المكاني لمراكز الاقتراع في انتخابات مجلس محافظة ديالى (٢٠٠٥-٢٠٠٩) (دراسة مقارنة في الجغرافية السياسية)
٢٠١٣	١٧	-	البحوث الجغرافية	سعدون شلال ظاهر ونور موحان عبد ا	أثر الجغرافية السياسية في الحراك السياسي لمدينة النجف
٢٠١٣	١٨	-	البحوث الجغرافية	سعدون شلال ظاهر	الفهم الجغرافي للصراع السياسي
٢٠١٣	١٨	-	العلوم الإنسانية بابل	تغريد رامي هاشم الغراوي	الحدود السياسية بين السودان ودولة جنوب السودان (دراسة في الجغرافية السياسية)
٢٠١٣	١٢	-	كلية التربية الأساسية بابل	تغريد رامي هاشم العذاري	مضيق هرمز : البدائل المتاحة في حالة أقفاله : دراسة جيوبولتيكية
٢٠١٣	٦٠	-	ديالى للبحوث الإنسانية	عبد الأمير عباس الحياي و وسام علي كيطان	الموقع الحبيس واثره على قوة الدولة (دراسة حالة: دولة مالي)
٢٠١٤	١٩	-	آداب الكوفة	مجيد حميد شهاب وحيدر عبد الأمير	التباين المكاني (الجغرافي) للمشاركة الانتخابية في محافظة كربلاء لدورتين انتخابيتين (٢٠١٠-٢٠٠٥) البرلمانية (دراسة في جغرافية الانتخابات)
٢٠١٤	١٨	-	آداب الكوفة	عبد علي الخفاف وظلال جواد	استراتيجيات القوى الاقليمية والدولية تجاه جزيرة سقطرى
٢٠١٤	٢٠٩	-	الأستاذ	محمد حماد عبد اللطيف العاني	الخصائص السكانية للأقليات المسلمة في الولايات المتحدة الأمريكية (الواقع والأفاق المستقبلية)
٢٠١٤	٢٠٩	-	الأستاذ	محمد عبد المجيد عبد الباقي	التحديات التي تواجه الوطن العربي في القرن الحادي والعشرين
٢٠١٤	٢٠٩	-	الأستاذ	مناف محمد السوداني و وسام عبد الله الحسنوي	نموذج الخريطة الانتخابية الرقمية ودورها في تحديد العلاقات المكانية بين عدد الناخبين الكلي وناخبي ائتلافي العراقية ودولة القانون
٢٠١٤	٢١٠	-	الأستاذ	بشار محمد عويد	ايران : الموقع الجغرافي والتطلعات الجيوبولتيكية الجديدة في

					منطقة الخليج العربي مع اشارة خاصة للعراق	
٢٠١٤	٢١٠	-	الأستاذ	مهيم عبد الحليم الوادي	الأبعاد الإقليمية والدولية لمشكلة إقليم بلوشستان (باكستان) (دراسة في جغرافية السياسة)	٣٦٨
٢٠١٤	١	٢٥	كلية التربية للبنات بغداد	مهيم عبد الحليم الوادي	السياسة الروسية الثابت والمتحول الجغرافي في ظل المتغيرات الجيوستراتيجية (دراسة في منظور الجغرافية السياسية والجيوپولتيك)	٣٦٩
٢٠١٤	١٠٨	-	كلية الآداب بغداد	عبد العباس فضيخ	قوى الموقع والموقع في سلطنة عمان بين الجغرافية السياسية والجيوپولتيك	٣٧٠
٢٠١٤	١٠٩	-	كلية الآداب بغداد	افتخار زكي عليوي	التنوع الاثني والتعايش السلمي في العراق (كركوك نموذجا)	٣٧١
٢٠١٤	٤٥	-	مركز المستنصرية للدراسات..	شذى زكي حسن	حلف شمال الاطلسي والتوازنات الاقليمية في الشرق الأوسط (دراسة في الازمة السورية)	٣٧٢
٢٠١٤	٤٧	-	مركز المستنصرية للدراسات..	احلام احمد عيسى	ميناء مبارك وانعكاساته على العلاقات العراقية - الكويتية (دراسة في الجغرافية السياسية)	٣٧٣
٢٠١٤	١٨	-	دراسات البصرة	محمد زبيري مؤنس	الأهمية الجيوپولتيكية لميناء الفاو الكبير	٣٧٤
٢٠١٤	٦٨	-	آداب البصرة	محمد زبيري مؤنس	الاستراتيجية الأمريكية في الشرق الأوسط بعد انتهاء الثنائية الدولية (دراسة في الجغرافية السياسية)	٣٧٥
٢٠١٤	٢٥١	٤٢	الخليج العربي	فهد مزبان خزار الخزار	الأبعاد الجيوستراتيجية لعلاقات الهند بدول مجلس التعاون الخليجي وفاقها المستقبلية	٣٧٦
٢٠١٤	٦٥	-	آداب المستنصرية	احلام احمد عيسى	البحر الاحمر والصراع العربي الاسرائيلي	٣٧٧
٢٠١٤	٨١	-	التربية الأساسية المستنصرية	ظفر عبد مطر	الملف الايراني النووي (مركزات الواقع وقضاء الطموح)	٣٧٨
٢٠١٤	٨٢	-	التربية الأساسية المستنصرية	ظفر عبد مطر	مكانة العراق في الشرق الأوسط الرؤى والابعاد	٣٧٩
٢٠١٤	٢	١٧	القادسية للعلوم الإنسانية	رضا عبد الجبار الشمري وفقار عبد الشهيد ياسين	التنظيم المكاني لانتخابات مجلس محافظة النجف الأشرف للدورتين (٢٠٠٥ و ٢٠٠٩) في قضاء الكوفة	٣٨٠
٢٠١٤	٣٦	١٠	سر من رأى	فراس عبد الجبار عبد الله	شط العرب : دراسة جيوپولتيكية	٣٨١
٢٠١٤	٢٣	-	كلية المأمون	مهدي فليح ناصر الصافي	تحليل جغرافي سياسي للسياسة المائية التركية وأثرها على الأمن المائي العراقي	٣٨٢
٢٠١٤	١٤	٦	لارك للفلسفة واللسانيات ..	حميد ياسر الياسري واحمد حامد خليوي	الموقع الروسي في المنظور الجيوپولتيكي الغربي	٣٨٣
٢٠١٤	١٩	-	البحوث الجغرافية	متنى فضل عبد وعلياء حسين سلمان	دراسة جغرافية لعدد من المؤشرات الطبيعية والبشرية المؤثرة في الأمن الغذائي في العراق	٣٨٤
٢٠١٤	٢٠	-	البحوث الجغرافية	سعدون شلال ظاهر وشذى حسين	الأهمية السياسية لمنطقة الجزيرة من العراق	٣٨٥
٢٠١٤	١٦	-	كلية التربية الأساسية يابل	ابراهيم ناجي الشيباني	مشكلة أبيي بين شمال السودان وجنوبه (دراسة في الجغرافية السياسية)	٣٨٦
٢٠١٥	٢١٢	-	الأستاذ	مهدي فليح ناصر الصافي	الأمن الصحي وأثره في قوة الدولة (دراسة مقارنة في الجغرافية السياسية) بين العراق ودول الجوار	٣٨٧
٢٠١٥	٢	٢٦	كلية التربية للبنات بغداد	عطا الله سليمان الحديثي وهبه عادل مطرود	الدول الحبيسة الأفريقية مشكلاتها ومنافذها وتصنيفها (دراسة في الجغرافية السياسية)	٣٨٨
٢٠١٥	٤	٢٦	كلية التربية للبنات بغداد	عطا الله سلمان وهناء عبد الحر يوسف	مشكلات ارتيريا الجيوپولتيكية	٣٨٩
٢٠١٥	١١١ ج	-	كلية الآداب بغداد	عبد العباس فضيخ دغوش	الخریف (الربيع) العربي بين مطرقة المخططات الجيوپولتيكية والتحويلات الغربية وسندان التشتت الديني والتخلف الاقتصادي والاجتماعي والسياسي العربي	٣٩٠
٢٠١٥	١١٣	-	كلية الآداب بغداد	عدنان عبد الله حمادي	مشكلات الموقع الحبيس لدولة النيجر وأثره في علاقاتها الاقليمية والدولية (دراسة في الجغرافية السياسية)	٣٩١
٢٠١٥	٥٠	-	مركز المستنصرية للدراسات..	مصطفى عبد الرسول احمد	الأهمية الجيوستراتيجية لإقليم كردستان في العراق	٣٩٢
٢٠١٥	٨٨	٢٠	التربية الأساسية المستنصرية	حسين وحيد عزيز الكعبي	الموقع الجغرافي لمضيق هرمز وأثره في رسم السياسات الدولية	٣٩٣
٢٠١٥	٨٧	٢٠	التربية الأساسية المستنصرية	اعباد عبد الرضا عبدال و وسام عبد الله جاسم	البعد الجيوپولتيكي لنقل عاصمة الدول العربية الاسلامية من المدينة المنورة الى الكوفة	٣٩٤
٢٠١٥	٨٥	٢٠	التربية الأساسية المستنصرية	عباس غالي واعباد عبد الرضا وعبد الله علي	العلاقة بين الأمن الغذائي والعنف الحضري (دراسة في الجغرافية السياسية)	٣٩٥
٢٠١٥	٢١	-	البحوث الجغرافية	سعدون شلال ظاهر وسلام مجهول	رؤية مستقبلية لمواجهة الآثار المترتبة على العراق من الصراع الجيوپولتيكي في منطقة الخليج العربي	٣٩٦
٢٠١٥	٢١	-	البحوث الجغرافية	حميد ياسر الياسري	ظاهرة المخدرات والجريمة المنظمة عبر الوطنية (دراسة في جغرافية السياسة)	٣٩٧

٣٩٨	النظريات الجيوبولتيكية الحديثة وتطبيقاتها على منطقة اسيا الوسطى	اعباد عبد الرضا عبدال ومسلم مهدي علي	البحوث الجغرافية	-	٢١	٢٠١٥
٣٩٩	مشكلات العراق على الحدود البحرية	سعدون شلال ظاهر وفارس هادي عبيد	البحوث الجغرافية	-	٢٢	٢٠١٥
٤٠٠	تاريخ الملف النووي والايبراني وانعكاساته على العلاقات مع الولايات المتحدة الامريكية وأمن المنطقة العربية حتى عام ٢٠١٣	زينب عباس حسن التميمي	آداب البصرة	-	٧٤	٢٠١٥
٤٠١	الحرب الأهلية اليمنية ١٩٩٤	وداد سالم محمد	الخليج العربي	٤٣	٢١	٢٠١٥
٤٠٢	الاثار الاقتصادية للأمن الوطني في المملكة العربية السعودية	هيثم عبد الله سلمان	الخليج العربي	٤٣	٢١	٢٠١٥
٤٠٣	محافظة خوزستان (دراسة في الجغرافية السياسية)	حسين قاسم محمد	الخليج العربي	٤٣	٢١	٢٠١٥
٤٠٥	المتغير الامريكي وأثره في استراتيجية الأمن القومي العراقي للمدة (٢٠١٠-٢٠٠٧)	عبد العباس فضيخ وجواد صالح مهدي	جامعة كربلاء	١٣	٢	٢٠١٥
٤٠٦	دراسة ميدانية لانتخابات مجلس محافظة كربلاء المقدسة للدورتين (٢٠١٣-٢٠٠٩) دراسة في الجغرافية السياسية	عليه علي الساعدي وخالد جاسم محمد	جامعة كربلاء	١٣	٣	٢٠١٥
٤٠٧	موقع وموضع العراق بين متطلبات الاقتصاد الامريكي وشروط النظام الدولي الجديد	عبد العباس فضيخ	جامعة كربلاء	١٣	٣	٢٠١٥
٤٠٨	الدوائر الثلاث المباشرة للمجال الحيوي الايراني	إيثار انور محمد البياتي	جامعة كربلاء	١٣	٣	٢٠١٥
٤٠٩	القومية الكردية وأثرها في العلاقات المكاتبية بين العراق ودول الجوار (سوريا - تركيا)	فاضل حسن كطافة الياسري	جامعة كربلاء	١٣	٤	٢٠١٥
٤١٠	جغرافية الانتخابات بين النظرية والتطبيق (تركيا : حالة تطبيقية)	غالب ناصر السعدون وقاسم نصيف جاسم	كلية المأمون	-	٢٦	٢٠١٥
٤١١	مخزونات الغذاء ودورها في تحقيق الأمن الغذائي العراقي (القمح نموذجا)	حسون عيود ديعون الجبوري	واسط للعلوم الإنسانية	١١	٣١	٢٠١٥
٤١٢	التحولات الجغرافية السياسية والفضوى الخلاقة في العراق	اسراء كاظم الحسيني	كلية التربية واسط	-	٢٠	٢٠١٥
٤١٣	السياسة المائية التركية في حوض نهر دجلة	حسين وحيد عزيز ورفل حسين نجم	كلية التربية الأساسية بابل	-	٢٣	٢٠١٥
٤١٤	الابعاد الجغرافية السياسية للصراع البيئي في دافور	ابراهيم درويش البالائي	ديالى للبحوث الإنسانية	-	٦٥	٢٠١٥
٤١٥	الموقع الجغرافي لتركيا وأهميته في الشرق الأوسط (دراسة في الجغرافية السياسية)	عبد الامير عباس عبد الحياي و وحيد انعام	العلوم القانونية والسياسية /ديالى	٤	٢	٢٠١٥
٤١٦	الاتجاهات الحديثة في الاستراتيجية الاسرائيلية تجاه الصين (تحليل جغرافي سياسي)	عبد الامير عباس عبد الحياي وعلي ياسين عبد الله	العلوم القانونية والسياسية /ديالى	٤	١	٢٠١٥